

” ”

”

ë

ì



0105077681

010501001

1160105053239

(

)

:

ë

”

”

”

”

”

ì

7

”

” ”

”

”

✱

+

”

”

” ”

”

ë

ì



:

«

»

(

)

:

ë

”

”

”

”

”

ì

7

”

” ”

”

”

✱

+

”

”

. .





:

«

»

.

- 2018

				(
)			
		Манецкий С.А.					
		Манецкий С.А.				1	1
		Таджимухомедов					
					"	'ё	и

[illegible]

1. Введение

Документация по планировке территории (проект планировки территории и проект межевания территории) для размещения линейного объекта: «Система газоснабжения села Горькая Балка Новопокровского района» разработана на основании:

- **Муниципального контракта № 0318300128917000492-0090359-02 от 05.12.2017 г;**

- **Постановление Администрации Муниципального образования Новопокровского района № 763 от 15.11.2017.**

Разработка проекта межевания территории выполнена в соответствии с требованиями Градостроительного кодекса РФ, заданием на подготовку документации по планировке территории линейного объекта. Проект межевания территории подготовлен в составе проекта планировки территории.

Целью проекта межевания территории является определения местоположения границ образуемых и изменяемых земельных участков.

Используемая система координат – МСК-23.

2. Информация о местоположении и краткая характеристика объекта проектирования.

В административном отношении проектируемый объект расположен на территории Новопокровского района Краснодарского края, в границах Новопокровского, Новопокровского и Горькобалковского сельских поселений. Проектируемый объект затрагивает границы 3-х населённых пунктов: станица Новопокровская, хутор Хлебоборб, село Горькая Балка.

Согласовано			
Взам. инв. №			
Подпись			
Инв. № подл.			

						Муниципальный контракт № 0318300128917000492-0090359-02 от 05.12.2017 г.			
Изм.	Кол.уч	Лист	№ док.	Подп.	Дата				
						Пояснительная записка	Стадия	Лист	Листов
Выполнил	Манецкий						П	1	3
							ООО «Градостроитель»		

3. Образуемые земельные участки

В рамках проведения работ по объекту: «Система газоснабжения села Горькая Балка Новопокровского района» были образованы земельные участки/части земельных участков, необходимых на период строительства объекта, а также земельный участок для размещения объекта (для размещения ШРП).

Участки необходимые на период строительства объекта представляют собой территории вдоль запроектированных трасс трубопроводов, необходимые для выполнения всего комплекса подготовительных, земляных и строительно-монтажных работ, ограниченные условными линиями, проведенными параллельно осям трубопроводов, по которым на местности устраивается ограждение строительной площадки.

Ширина полосы отвода под строительство газопровода ориентировочно составляет 20 м (с учетом размещения строительной техники, раскрытия траншей, размещения отвалов минерального грунта).

Окончательный расчет временной полосы отвода линейного объекта, планируемой для предоставления под строительство, был произведен с учетом существующей застройки.

Общая площадь зоны, необходимой для строительства и размещения объекта, составила **619312** кв. м, в том числе:

- общая площадь образуемых земельных участков, необходимых на период строительства объекта составила **75280** кв.м.;
- общая площадь образуемых частей земельных участков, необходимых на период строительства объекта составила **543992** кв.м.;
- общая площадь образуемых земельных участков для размещения объекта (ШРП) составила **40** кв.м.

Ведомость образуемых земельных участков/частей земельных участков представлена в таблице 1.

Взам. инв. №	
Подпись	

						Муниципальный контракт № 0318300128917000492-0090359-02 от 05.12.2017 г.	Лист
Изм.	Кол. уч	Лист	№ док.	Подп.	Дата		2

Образуемым земельным участкам из состава неразграниченных земель государственной собственности следует присвоить вид разрешенного использования - "**Трубопроводный транспорт (код 7.5)**" (В соответствии с приказом Министерства экономического развития РФ от 1 сентября 2014 г. № 540 "Об утверждении классификатора видов разрешенного использования земельных участков").

С собственниками или арендаторами (субарендаторами) земельных участков, попадающих в зону строительства объекта, будут заключаться договора аренды на весь срок проведения строительных работ.

Использование земельных участков над проложенными трубопроводами должно осуществляться землепользователями этих участков с соблюдением мер по обеспечению сохранности трубопроводов.

Проектируемый объект не затрагивает границы земельных участков, предназначенных для размещения объектов капитального строительства федерального, регионального или местного значения.

4. Каталоги координат образуемых земельных участков и частей земельных участков.

Каталоги координат образуемых земельных участков/частей земельных участков, необходимых на период строительства объекта, а также образуемых земельных участков для размещения объекта представлены в таблице 2.

Взам. инв. №	Подпись							
						Муниципальный контракт № 0318300128917000492-0090359-02 от 05.12.2017 г.		Лист
Изм.	Кол. уч	Лист	№ док.	Подп.	Дата			3

Таблица 1 (Ведомость образуемых земельных участков/частей земельных участков)

Условный номер	Кадастровый номер исходного ЗУ	Площадь исходного ЗУ кв.м.	Площадь образуемого ЗУ/ЧЗУ	Вид права, правообладатель исходного ЗУ	Правообладатель исходного ЗУ	Категория земель исходного ЗУ	Вид разрешенного использования исходного ЗУ	Адрес исходного ЗУ	Вид разрешенного использования образуемого участка/характеристика части
1	23:22:0701003:55	57 008	39278	Собственность(Краснодарский край Российской Федерации)	Аренда(Подскребкин Игорь Александрович)	Земли сельскохозяйственного назначения	Для сельскохозяйственного использования (фонд перераспределения)	Краснодарский край, Новопокровский район, в границах ПСК " Покровский", с5 -к40	Часть на период строительства объекта
2	23:22:0701003:115	231 657	3002	Собственность(Рогулина Альбина Олеговна)	Аренда(Подскребкин Игорь Александрович)	Земли сельскохозяйственного назначения	Для сельскохозяйственного производства	Краснодарский край, Новопокровский район, Покровское с/п, в границах ПСК "Покровский" с.5 к.40	Часть на период строительства объекта
3	23:22:0701003:38	391 143	18983	Совместная собственность(Абеленцев Сергей Борисович; Абеленцева Елена Михайловна)	-	Земли сельскохозяйственного назначения	Для сельскохозяйственного производства	Краснодарский край, р-н Новопокровский	Часть на период строительства объекта
4.1	23:22:0701003:187 входит в состав 23:22:0701003:188	22 409	981	Собственность(Краснодарский край Российской Федерации)	Аренда(Абеленцева Елена Михайловна)	Земли сельскохозяйственного назначения	Для сельскохозяйственного производства (фонд перераспределения)	Краснодарский край, Новопокровский район, в границах СПК " Покровское", с.5 к.18	Часть на период строительства объекта
4.2	23:22:0701003:186 входит в состав 23:22:0701003:188	294 566	13101	Собственность(Краснодарский край Российской Федерации)	Аренда(Абеленцева Елена Михайловна)	Земли сельскохозяйственного назначения	Для сельскохозяйственного производства (фонд перераспределения)	Краснодарский край, Новопокровский район, в границах СПК " Покровское", с.5 к.18	Часть на период строительства объекта
5	23:22:0504002:43	82 799	2342	Совместная собственность(Абеленцева Елена Михайловна, Абеленцев Сергей Борисович)	-	Земли сельскохозяйственного назначения	Для сельскохозяйственного производства	Краснодарский край, р-н Новопокровский, с/п Новопокровское, в границах ПСК " им.Кирова"	Часть на период строительства объекта
6	23:22:0504000:268	11 800	333	Собственность(Новичихин Владимир Васильевич)	-	Земли сельскохозяйственного назначения	Для сельскохозяйственного производства	Краснодарский край, р-н Новопокровский	Часть на период строительства объекта
7	23:22:0504002:38	82 792	2338	Собственность(Новичихин Владимир Васильевич)	-	Земли сельскохозяйственного назначения	Для сельскохозяйственного производства	Краснодарский край, р-н Новопокровский, с/п Новопокровское, в границах ПСК "им.Кирова"	Часть на период строительства объекта
8	23:22:0504002:39	82 823	2342	Собственность(Новичихин Владимир Васильевич)	Аренда(Крестьянское (фермерское) хозяйство "Авангард")	Земли сельскохозяйственного назначения	Для сельскохозяйственного производства	Краснодарский край, р-н Новопокровский, с/п Новопокровское, в границах ПСК "им.Кирова"	Часть на период строительства объекта

Продолжение Таблицы 1 (Ведомость образуемых земельных участков/частей земельных участков)

Условный номер	Кадастровый номер исходного ЗУ	Площадь исходного ЗУ кв.м.	Площадь образуемого ЗУ/ЧЗУ	Вид права, правообладатель исходного ЗУ	Правообладатель исходного ЗУ	Категория земель исходного ЗУ	Вид разрешенного использования исходного ЗУ	Адрес исходного ЗУ	Вид разрешенного использования образуемого участка/характеристика части
9	23:22:0504002:40	82 787	2340	Собственность(Новичихин Владимир Васильевич)	Аренда(Крестьянское (фермерское) хозяйство "Авангард")	Земли сельскохозяйственн ого назначения	Для сельскохозяйственн ого производства	Краснодарский край, р-н Новопокровский, с/п Новопокровское, в границах ПСК "им.Кирова"	Часть на период строительства объекта
10	23:22:0504002:101	82 792	2343	Собственность(Иванов Семен Николаевич)	-	Земли сельскохозяйственн ого назначения	Для ведения сельскохозяйственн ого производства	Краснодарский край, р-н Новопокровский, с/п Новопокровское, в границах ПСК "им.Кирова"	Часть на период строительства объекта
11	23:22:0504002:97	82 807	2344	Собственность(Новичихин Александр Анатольевич)	Аренда(Крестьянское (фермерское) хозяйство "Авангард")	Земли сельскохозяйственн ого назначения	Для сельскохозяйственн ого производства	Краснодарский край, р-н Новопокровский, с/п Новопокровское, в границах ПСК "им.Кирова"	Часть на период строительства объекта
12	23:22:0504000:265	82 811	2346	Собственность(Новичихин Андрей Владимирович)	Аренда(Крестьянское (фермерское) хозяйство "Авангард")	Земли сельскохозяйственн ого назначения	Для сельскохозяйственн ого производства	Краснодарский край, р-н Новопокровский	Часть на период строительства объекта
13	23:22:0504000:366	82 812	2346	Собственность(Новичихин Владимир Васильевич)	Аренда(Крестьянское (фермерское) хозяйство "Авангард")	Земли сельскохозяйственн ого назначения	Для сельскохозяйственн ого производства	Краснодарский край, р-н Новопокровский	Часть на период строительства объекта
14	23:22:0504000:295	82 771	2346	Собственность(Новичихин Владимир Васильевич)	-	Земли сельскохозяйственн ого назначения	Для сельскохозяйственн ого производства	Краснодарский край, р-н Новопокровский	Часть на период строительства объекта
15	23:22:0504000:255	82 820	2348	Собственность(Новичихин Владимир Васильевич)	-	Земли сельскохозяйственн ого назначения	Для сельскохозяйственн ого производства	Краснодарский край, р-н Новопокровский	Часть на период строительства объекта
16	23:22:0504000:264	82 788	2350	Собственность(Новичихин Владимир Васильевич)	-	Земли сельскохозяйственн ого назначения	Для сельскохозяйственн ого производства	Краснодарский край, р-н Новопокровский	Часть на период строительства объекта
17	23:22:0504000:616	82 789	2350	Собственность(Новичихин Владимир Васильевич)	Аренда(Крестьянское (фермерское) хозяйство "Авангард")	Земли сельскохозяйственн ого назначения	Для сельскохозяйственн ого производства	Краснодарский край, р-н Новопокровский, с/п Новопокровское, в границах ПСК "Кирова"	Часть на период строительства объекта
18	23:22:0504000:316	82 746	2350	Собственность(Новичихин Владимир Васильевич)	-	Земли сельскохозяйственн ого назначения	земли сельскохозяйственн ого использования	Краснодарский край, р-н Новопокровский, в границах ПСК "им. Кирова", КФХ "Авангард", секция 10, конт	Часть на период строительства объекта
19	23:22:0504000:269	82 894	2354	Собственность(Новичихин Владимир Васильевич)	-	Земли сельскохозяйственн ого назначения	Для сельскохозяйственн ого производства	Краснодарский край, р-н Новопокровский	Часть на период строительства объекта

Продолжение Таблицы 1 (Ведомость образуемых земельных участков/частей земельных участков)

Условный номер	Кадастровый номер исходного ЗУ	Площадь исходного ЗУ кв.м.	Площадь образуемого ЗУ/ЧЗУ	Вид права, правообладатель исходного ЗУ	Правообладатель исходного ЗУ	Категория земель исходного ЗУ	Вид разрешенного использования исходного ЗУ	Адрес исходного ЗУ	Вид разрешенного использования образуемого участка/характеристика части
20	23:22:0504002:52	82 776	2354	Собственность(Новичихин Владимир Васильевич)	-	Земли сельскохозяйственн ого назначения	Для сельскохозяйственн ого производства	Краснодарский край, р-н Новопокровский, с/п Новопокровское, в границах ПСК" им.Кирова"	Часть на период строительства объекта
21	23:22:0504002:45	82 840	2356	Собственность(Новичихина Наталья Викторовна)	Аренда(Крестьянское (фермерское) хозяйство "Авангард")	Земли сельскохозяйственн ого назначения	Для сельскохозяйственн ого производства	Краснодарский край, р-н Новопокровский, с/п Новопокровское, в границах ПСК " им.Кирова"	Часть на период строительства объекта
22	23:22:0504000:254	82 799	2356	Собственность(Новичихин Владимир Васильевич)	-	Земли сельскохозяйственн ого назначения	Для сельскохозяйственн ого производства	Краснодарский край, р-н Новопокровский, Новопокровский с/о, в границах ПСК "им.Кирова"	Часть на период строительства объекта
23	23:22:0504000:299	82 804	2356	Собственность(Новичихин Андрей Владимирович)	Аренда(Крестьянское (фермерское) хозяйство "Авангард")	Земли сельскохозяйственн ого назначения	земли сельскохозяйственн ого использования	Краснодарский край, р-н Новопокровский, с/о Новопокровский, ст-ца Новопокровская, тер ПСК "Кирова ",	Часть на период строительства объекта
24	23:22:0504000:411	82 812	2368	Собственность(Новичихин Владимир Васильевич)	-	Земли сельскохозяйственн ого назначения	Для сельскохозяйственн ого производства	Краснодарский край, р-н Новопокровский	Часть на период строительства объекта
25	23:22:0504000:109	82 800	2402	Собственность(Новичихин Владимир Васильевич)	-	Земли сельскохозяйственн ого назначения	Для сельскохозяйственн ого производства	Краснодарский край, р-н Новопокровский	Часть на период строительства объекта
26	23:22:0504000:114	82 800	2451	Собственность(Новичихин Андрей Владимирович)	Аренда(Крестьянское (фермерское) хозяйство "Авангард")	Земли сельскохозяйственн ого назначения	Для сельскохозяйственн ого производства	Краснодарский край, р-н Новопокровский	Часть на период строительства объекта
27	23:22:0504000:419	983 933	41677	Собственность(Огнева Анастасия Александровна)	-	Земли сельскохозяйственн ого назначения	Для сельскохозяйственн ого производства	Краснодарский край, Новопокровский район, Новопокровский с/о, в границах ПСК "им.Кирова", с 8 - к 25	Часть на период строительства объекта
28(1)	23:22:0504000:542	824 995	330	данные отсутствуют(данные отсутствуют)	-	Земли сельскохозяйственн ого назначения	Для сельскохозяйственн ого производства	Краснодарский край, р/н Новопокровский, с/п Новопокровское, в границах ПСК "им. Кирова"	Часть на период строительства объекта

Продолжение Таблицы 1 (Ведомость образуемых земельных участков/частей земельных участков)

Условный номер	Кадастровый номер исходного ЗУ	Площадь исходного ЗУ кв.м.	Площадь образуемого ЗУ/ЧЗУ	Вид права, правообладатель исходного ЗУ	Правообладатель исходного ЗУ	Категория земель исходного ЗУ	Вид разрешенного использования исходного ЗУ	Адрес исходного ЗУ	Вид разрешенного использования образуемого участка/характеристика части
28(2)	23:22:0504000:542	824 995	297	данные отсутствуют(данные отсутствуют)	-	Земли сельскохозяйственн ого назначения	Для сельскохозяйственн ого производства	Краснодарский край, р/н Новопокровский, с/п Новопокровское, в границах ПСК "им. Кирова"	Часть на период строительства объекта
29	23:22:0504000:530	753 062	44839	Долевая собственность(Поддубный Сергей Николаевич, Полунин Виктор Михайлович, Правшина Валентина Ивановна и тд.)	Аренда(Крестьянское (фермерское) хозяйство "Алекс")	Земли сельскохозяйственн ого назначения	Для сельскохозяйственн ого производства	Краснодарский край, р/н Новопокровский, с/п Новопокровское, в границах ПСК "им. Кирова", секция 4 ко	Часть на период строительства объекта
30	23:22:0504000:529	1 345 767	15586	Долевая собственность(Новикова Татьяна Юрьевна, Павленко Евгения Ивановна, Панов Василий Владимирович и тд.)	Аренда(Крестьянское (фермерское) хозяйство "Алекс")	Земли сельскохозяйственн ого назначения	Для сельсковозяйственн ого производства	Краснодарский край, р/н Новопокровский, с/п Новопокровское, в границах ПСК "им. Кирова", секция 4 ко	Часть на период строительства объекта
31	23:22:0503174:37	248 397	11939	Собственность(Зарудко Ольга Дмитриевна)	-	Земли сельскохозяйственн ого назначения	Для сельскохозяйственн ого производства	Краснодарский край, Новопокровский район, Новопокровское с/о, в границах ПСК "им. Кирова", секция 4,	Часть на период строительства объекта
32	23:22:0503191:61	1 500	81	Собственность(Аберемова Надежда Николаевна)	-	Земли населённых пунктов	Для ведения личного подсобного хозяйства	Краснодарский край, р-н Новопокровский, с/о Новопокровский, ст-ца Новопокровская, ул Октябрьская, д	Часть на период строительства объекта
33	23:22:0503191:60 входит в состав 23:22:0000000:76	2 011	1024	0	-	Земли населённых пунктов	Под автомобильную дорогу	Краснодарский край, р-н Новопокровский	Часть на период строительства объекта
34	23:22:0501000:26	1 491 257	30040	Долевая собственность(Жовноватюк Татьяна Васильевна, Шалашов Юрий Михайлович, Шваб Яков Яковлевич и тд.)	Аренда(Производстве нный сельскохозяйственны й кооператив "Откормочный")	Земли сельскохозяйственн ого назначения	Для сельскохозяйственн ого производства	Краснодарский край,Новопокровский район,Новопокровский с/о, ПСК /колхоз/ "Откормочный"	Часть на период строительства объекта
35	23:22:0501000:16	94 134	105	Собственность(Краснодарск ий край Российской Федерации)	Аренда(Общество с ограниченной ответственностью Откормочный-Аметист)	Земли сельскохозяйственн ого назначения	Для сельскохозяйственн ого производства (фонд перераспределения)	Краснодарский край, р-н Новопокровский, с/п Новопокровское, в границах ПСК "Откормочный", секция 9,	Часть на период строительства объекта

Продолжение Таблицы 1 (Ведомость образуемых земельных участков/частей земельных участков)

Условный номер	Кадастровый номер исходного ЗУ	Площадь исходного ЗУ кв.м.	Площадь образуемого ЗУ/ЧЗУ	Вид права, правообладатель исходного ЗУ	Правообладатель исходного ЗУ	Категория земель исходного ЗУ	Вид разрешенного использования исходного ЗУ	Адрес исходного ЗУ	Вид разрешенного использования образуемого участка/характеристика части
36	23:22:0501000:183	78 042	2382	Совместная собственность(Пашенко Александр Алексеевич, Огнева Анастасия Александровна)	-	Земли сельскохозяйственн ого назначения	Для сельскохозяйственн ого производства	Краснодарский край, р-н Новопокровский, с/п Новопокровское, в границах ПСК "Откормочный", секция 9,	Часть на период строительства объекта
37	23:22:0501000:106	78 008	3076	Совместная собственность(Огнева Анастасия Александровна, Пашенко Александр Алексеевич)	-	Земли сельскохозяйственн ого назначения	Для сельскохозяйственн ого производства	Краснодарский край, р-н Новопокровский, с/п Новопокровское, в границах ПСК "Откормочный", секция 9,	Часть на период строительства объекта
38	23:22:0501000:184	78 042	8764	Собственность(Елисеев Алексей Викторович)	-	Земли сельскохозяйственн ого назначения	Для сельскохозяйственн ого производства	Краснодарский край, р-н Новопокровский, с/п Новопокровское, в границах ПСК "Откормочный", секция 9,	Часть на период строительства объекта
39.1	23:22:0501000:264 входит в состав 23:22:0501000:319	21 901	117	Собственность(Краснодарск ий край Российской Федерации)	-	Земли сельскохозяйственн ого назначения	Для размещения полевых и древесно-кустарниковых насаждений	Краснодарский край, р-н Новопокровский, с/пос Новопокровское, ст-ца Новопокровская, в границах ПСК "	Часть на период строительства объекта
39.2(1)	23:22:0501000:234 входит в состав 23:22:0501000:319	49 643	410	Собственность(Краснодарск ий край Российской Федерации)	-	Земли сельскохозяйственн ого назначения	Для размещения полевых и древесно-кустарниковых насаждений	Краснодарский край, р-н Новопокровский, с/пос Новопокровское, ст-ца Новопокровская, в границах ПСК "	Часть на период строительства объекта
39.2(2)	23:22:0501000:234 входит в состав 23:22:0501000:319	49 643	480	Собственность(Краснодарск ий край Российской Федерации)	-	Земли сельскохозяйственн ого назначения	Для размещения полевых и древесно-кустарниковых насаждений	Краснодарский край, р-н Новопокровский, с/пос Новопокровское, ст-ца Новопокровская, в границах ПСК "	Часть на период строительства объекта
40	23:22:0501000:678	1 667 697	16926	Собственность(Даньшин Петр Георгиевич)	Аренда(Общество с ограниченной ответственностью Откормочный-Аметист)	Земли сельскохозяйственн ого назначения	Для сельскохозяйственн ого производства	Краснодарский край, р-н Новопокровский, с/п Новопокровское, в границах ПСК "Откормочный"	Часть на период строительства объекта
41	23:22:0501000:711	1 022 467	39513	данные отсутствуют(данные отсутствуют)	-	Земли сельскохозяйственн ого назначения	Для сельскохозяйственн ого производства	Местоположение установлено относительно ориентира, расположенного в границах участка. Почтовый адрес	Часть на период строительства объекта

Продолжение Таблицы 1 (Ведомость образуемых земельных участков/частей земельных участков)

Условный номер	Кадастровый номер исходного ЗУ	Площадь исходного ЗУ кв.м.	Площадь образуемого ЗУ/ЧЗУ	Вид права, правообладатель исходного ЗУ	Правообладатель исходного ЗУ	Категория земель исходного ЗУ	Вид разрешенного использования исходного ЗУ	Адрес исходного ЗУ	Вид разрешенного использования образуемого участка/характеристика части
42.1	23:22:0301000:117 входит в состав 23:22:0301000:118	75 362	3281	Долевая собственность(Терехова Любовь Ивановна, Щербаченко Владимир Ильич, Удовенко Сергей Николаевич и тд.)	Аренда(Сельскохозяйственный производственный кооператив "Колос")	Земли сельскохозяйственного назначения	Для сельскохозяйственного производства	Краснодарский край, р-н Новопокровский, с/п Горькобалковское, в границах ПСК "им. Калинина"	Часть на период строительства объекта
42.2(1)	23:22:0301000:116 входит в состав 23:22:0301000:118	953 904	34429	Долевая собственность(Терехова Любовь Ивановна, Щербаченко Владимир Ильич, Удовенко Сергей Николаевич и тд.)	Аренда(Сельскохозяйственный производственный кооператив "Колос")	Земли сельскохозяйственного назначения	Для сельскохозяйственного производства	Краснодарский край, р-н Новопокровский, с/п Горькобалковское, в границах ПСК "им. Калинина"	Часть на период строительства объекта
42.2(2)	23:22:0301000:116 входит в состав 23:22:0301000:118	953 904	3896	Долевая собственность(Терехова Любовь Ивановна, Щербаченко Владимир Ильич, Удовенко Сергей Николаевич и тд.)	Аренда(Сельскохозяйственный производственный кооператив "Колос")	Земли сельскохозяйственного назначения	Для сельскохозяйственного производства	Краснодарский край, р-н Новопокровский, с/п Горькобалковское, в границах ПСК "им. Калинина"	Часть на период строительства объекта
42.3	23:22:0301000:108 входит в состав 23:22:0301000:118	384 154	15504	Долевая собственность(Терехова Любовь Ивановна, Щербаченко Владимир Ильич, Удовенко Сергей Николаевич и тд.)	Аренда(Сельскохозяйственный производственный кооператив "Колос")	Земли сельскохозяйственного назначения	Для сельскохозяйственного производства	Краснодарский край, р-н Новопокровский, с/п Горькобалковское, в границах ПСК "им. Калинина"	Часть на период строительства объекта
42.4	23:22:0301000:109 входит в состав 23:22:0301000:118	1 477 489	13623	Долевая собственность(Терехова Любовь Ивановна, Щербаченко Владимир Ильич, Удовенко Сергей Николаевич и тд.)	Аренда(Сельскохозяйственный производственный кооператив "Колос")	Земли сельскохозяйственного назначения	Для сельскохозяйственного производства	Краснодарский край, р-н Новопокровский, с/п Горькобалковское, в границах ПСК "им. Калинина"	Часть на период строительства объекта
43	23:22:0305001:145	7 477	72	Собственность(Жихарев Алексей Анатольевич)	-	Земли населённых пунктов	личное подсобное хозяйство	Краснодарский край, р-н Новопокровский, х Хлебороб, ул Пролетарская, д 19	Часть на период строительства объекта
44	23:22:0305001:144	6 200	809	Собственность(Горлова Нина Ивановна)	-	Земли населённых пунктов	личное подсобное хозяйство	Краснодарский край, р-н Новопокровский, х. Хлебороб, ул. Пролетарская, 17	Часть на период строительства объекта
45(1)	23:22:0301000:1734	1 318 741	6219	Собственность(Генералов Сергей Павлович)	Аренда(Сельскохозяйственный производственный кооператив "Колос")	Земли сельскохозяйственного назначения	Для сельскохозяйственного производства	Краснодарский край, р-н Новопокровский, с/с Горькобалковское с/п, в границах ПСК "им. Калинина"	Часть на период строительства объекта

Продолжение Таблицы 1 (Ведомость образуемых земельных участков/частей земельных участков)

Условный номер	Кадастровый номер исходного ЗУ	Площадь исходного ЗУ кв.м.	Площадь образуемого ЗУ/ЧЗУ	Вид права, правообладатель исходного ЗУ	Правообладатель исходного ЗУ	Категория земель исходного ЗУ	Вид разрешенного использования исходного ЗУ	Адрес исходного ЗУ	Вид разрешенного использования образуемого участка/характеристика части
45(2)	23:22:0301000:1734	1 318 741	48647	Собственность(Генералов Сергей Павлович)	Аренда(Сельскохозяйственный производственный кооператив "Колос")	Земли сельскохозяйственного назначения	Для сельскохозяйственного производства	Краснодарский край, р-н Новопокровский, с/с Горькобалковское с/п, в границах ПСК "им. Калинина"	Часть на период строительства объекта
46	23:22:0301000:1730	881 637	28292	Собственность(Генералов Сергей Павлович)	Аренда(Сельскохозяйственный производственный кооператив "Колос")	Земли сельскохозяйственного назначения	Для сельскохозяйственного производства	Краснодарский край, р-н Новопокровский, с/с Горькобалковское с/п, в границах ПСК "им. Калинина"	Часть на период строительства объекта
47	23:22:0301000:1727	497 117	110	Собственность(Генералов Сергей Павлович)	Аренда(Сельскохозяйственный производственный кооператив "Колос")	Земли сельскохозяйственного назначения	Для сельскохозяйственного производства	Краснодарский край, р-н Новопокровский, с/с Горькобалковское с/п, в границах ПСК "им. Калинина"	Часть на период строительства объекта
48	23:22:0301000:1728	691 600	258	Собственность(Генералов Сергей Павлович)	Аренда(Сельскохозяйственный производственный кооператив "Колос")	Земли сельскохозяйственного назначения	Для сельскохозяйственного производства	Краснодарский край, р-н Новопокровский, с/с Горькобалковское с/п, в границах ПСК "им. Калинина"	Часть на период строительства объекта
49	23:22:0301000:1736	1 452 819	7750	Собственность(Генералов Сергей Павлович)	Аренда(Сельскохозяйственный производственный кооператив "Колос")	Земли сельскохозяйственного назначения	Для сельскохозяйственного производства	Краснодарский край, р-н Новопокровский, с/с Горькобалковское с/п, в границах ПСК "им. Калинина"	Часть на период строительства объекта
50	23:22:0301000:460	230 805	7827	Совместная собственность(Дудий Семен Васильевич;Дудий Людмила Михайловна)	-	Земли сельскохозяйственного назначения	Для сельскохозяйственного производства	Краснодарский край, Новопокровский район, Горькобалковское с/п, в границах ПСК "им. Калинина", с. 5,	Часть на период строительства объекта
51	23:22:0301000:604	76 778	5180	Собственность(Босенко Надежда Григорьевна)	Аренда(Балюк Сергей Васильевич)	Земли сельскохозяйственного назначения	Для сельскохозяйственного производства	Краснодарский край, р-н Новопокровский	Часть на период строительства объекта
52	23:22:0301000:1646	77 079	8273	Собственность(Бараковская Наталья Владимировна)	-	Земли сельскохозяйственного назначения	Для сельскохозяйственного производства	Краснодарский край, р-н Новопокровский, с/п Горькобалковское, в границах ПСК "им. Калинина"	Часть на период строительства объекта
53	23:22:0301000:1639	111 216	8785	Бараковская Наталья Владимировна(Аренда)	-	Земли сельскохозяйственного назначения	Для сельскохозяйственного производства	Краснодарский край, р-н Новопокровский, с/п Горькобалковское, в границах ПСК "им. Калинина"	Часть на период строительства объекта

Продолжение Таблицы 1 (Ведомость образуемых земельных участков/частей земельных участков)

Условный номер	Кадастровый номер исходного ЗУ	Площадь исходного ЗУ кв.м.	Площадь образуемого ЗУ/ЧЗУ	Вид права, правообладатель исходного ЗУ	Правообладатель исходного ЗУ	Категория земель исходного ЗУ	Вид разрешенного использования исходного ЗУ	Адрес исходного ЗУ	Вид разрешенного использования образуемого участка/характеристика части
54	23:22:0301000:541	230 002	4068	Собственность(Сельскохозяйственный производственный кооператив "Колос")	-	Земли сельскохозяйственн ого назначения	Для сельскохозяйственн ого производства	Краснодарский край, р-н Новопокровский	Часть на период строительства объекта
55	23:22:0301000:145	38 005	552	Совместная собственность(Фарманова Зинаида Мардыковна; Фарманов Рубен Зарзандович)	-	Земли сельскохозяйственн ого назначения	Для сельскохозяйственн ого производства	Краснодарский край, р-н Новопокровский	Часть на период строительства объекта
56	23:22:0302001:490	4 604	867	Долевая собственность(Серенко Анатолий Алексеевич, Серенко Владимир Алексеевич)	-	Земли населенных пунктов	Для ведения личного подсобного хозяйства	р-н Новопокровский, с Горькая Балка, ул Родниковская, д 3	Часть на период строительства объекта
57	23:22:0301000:1573	101 426	2191	Аввакумов Василий Владимирович(Аренда)	-	Земли сельскохозяйственн ого назначения	Для сельскохозяйственн ого использования	Краснодарский край, р-н Новопокровский, с/п Горькобалковское, в границах ПСК "им. Калинина"	Часть на период строительства объекта
58	23:22:0302002:66	21 796	613	Постоянное (бессрочное) пользование(Муниципальное бюджетное общеобразовательное учреждение средняя общеобразовательная школа №4 села Горькая Балка муниципального образования Новопокровский район)	-	Земли населённых пунктов	Земельные участки образовательных учреждений (дошкольные, общеобразовательн ые, начального, среднего,	Краснодарский край, р-н Новопокровский, с Горькая Балка, ул Советская, д 4	Часть на период строительства объекта
3У1	23:22:0000000	-	805	Неразграниченные земли государственной собственности	-	Категория не установлена	в границах кадастрового квартала	Краснодарский край, р-н Новопокровский	Трубопроводный транспорт (код 7.5)
3У2	23:22:0000000	-	2425	Неразграниченные земли государственной собственности	-	Категория не установлена	в границах кадастрового квартала	Краснодарский край, р-н Новопокровский	Трубопроводный транспорт (код 7.5)
3У3	23:22:0000000	-	1555	Неразграниченные земли государственной собственности	-	Категория не установлена	в границах кадастрового квартала	Краснодарский край, р-н Новопокровский	Трубопроводный транспорт (код 7.5)
3У4	23:22:0000000	-	173	Неразграниченные земли государственной собственности	-	Категория не установлена	в границах кадастрового квартала	Краснодарский край, р-н Новопокровский	Трубопроводный транспорт (код 7.5)
3У5	23:22:0000000	-	7015	Неразграниченные земли государственной собственности	-	Категория не установлена	в границах кадастрового квартала	Краснодарский край, р-н Новопокровский	Трубопроводный транспорт (код 7.5)

Продолжение Таблицы 1 (Ведомость образуемых земельных участков/частей земельных участков)

Условный номер	Кадастровый номер исходного ЗУ	Площадь исходного ЗУ кв.м.	Площадь образуемого ЗУ/ЧЗУ	Вид права, правообладатель исходного ЗУ	Правообладатель исходного ЗУ	Категория земель исходного ЗУ	Вид разрешенного использования исходного ЗУ	Адрес исходного ЗУ	Вид разрешенного использования образуемого участка/характеристика части
ЗУ6	23:22:0000000	-	871	Неразграниченные земли государственной собственности	-	Категория не установлена	в границах кадастрового квартала	Краснодарский край, р-н Новопокровский	Трубопроводный транспорт (код 7.5)
ЗУ7	23:22:0000000	-	170	Неразграниченные земли государственной собственности	-	Категория не установлена	в границах кадастрового квартала	Краснодарский край, р-н Новопокровский	Трубопроводный транспорт (код 7.5)
ЗУ8	23:22:0000000	-	26	Неразграниченные земли государственной собственности	-	Категория не установлена	в границах кадастрового квартала	Краснодарский край, р-н Новопокровский	Трубопроводный транспорт (код 7.5)
ЗУ9	23:22:0000000	-	96	Неразграниченные земли государственной собственности	-	Категория не установлена	в границах кадастрового квартала	Краснодарский край, р-н Новопокровский	Трубопроводный транспорт (код 7.5)
ЗУ10	23:22:0000000	-	793	Неразграниченные земли государственной собственности	-	Категория не установлена	в границах кадастрового квартала	Краснодарский край, р-н Новопокровский	Трубопроводный транспорт (код 7.5)
ЗУ11	23:22:0000000	-	2306	Неразграниченные земли государственной собственности	-	Категория не установлена	в границах кадастрового квартала	Краснодарский край, р-н Новопокровский	Трубопроводный транспорт (код 7.5)
ЗУ12	23:22:0000000	-	71	Неразграниченные земли государственной собственности	-	Категория не установлена	в границах кадастрового квартала	Краснодарский край, р-н Новопокровский	Трубопроводный транспорт (код 7.5)
ЗУ13	23:22:0000000	-	2211	Неразграниченные земли государственной собственности	-	Категория не установлена	в границах кадастрового квартала	Краснодарский край, р-н Новопокровский	Трубопроводный транспорт (код 7.5)
ЗУ14	23:22:0000000	-	1321	Неразграниченные земли государственной собственности	-	Категория не установлена	в границах кадастрового квартала	Краснодарский край, р-н Новопокровский	Трубопроводный транспорт (код 7.5)
ЗУ15	23:22:0000000	-	5018	Неразграниченные земли государственной собственности	-	Категория не установлена	в границах кадастрового квартала	Краснодарский край, р-н Новопокровский	Трубопроводный транспорт (код 7.5)
ЗУ16	23:22:0000000	-	1526	Неразграниченные земли государственной собственности	-	Категория не установлена	в границах кадастрового квартала	Краснодарский край, р-н Новопокровский	Трубопроводный транспорт (код 7.5)
ЗУ17	23:22:0000000	-	232	Неразграниченные земли государственной собственности	-	Категория не установлена	в границах кадастрового квартала	Краснодарский край, р-н Новопокровский	Трубопроводный транспорт (код 7.5)
ЗУ18	23:22:0000000	-	477	Неразграниченные земли государственной собственности	-	Категория не установлена	в границах кадастрового квартала	Краснодарский край, р-н Новопокровский	Трубопроводный транспорт (код 7.5)
ЗУ19	23:22:0000000	-	1720	Неразграниченные земли государственной собственности	-	Категория не установлена	в границах кадастрового квартала	Краснодарский край, р-н Новопокровский	Трубопроводный транспорт (код 7.5)

Продолжение Таблицы 1 (Ведомость образуемых земельных участков/частей земельных участков)

Условный номер	Кадастровый номер исходного ЗУ	Площадь исходного ЗУ кв.м.	Площадь образуемого ЗУ/ЧЗУ	Вид права, правообладатель исходного ЗУ	Правообладатель исходного ЗУ	Категория земель исходного ЗУ	Вид разрешенного использования исходного ЗУ	Адрес исходного ЗУ	Вид разрешенного использования образуемого участка/характеристика части
ЗУ20	23:22:0000000	-	3578	Неразграниченные земли государственной собственности	-	Категория не установлена	в границах кадастрового квартала	Краснодарский край, р-н Новопокровский	Трубопроводный транспорт (код 7.5)
ЗУ21	23:22:0000000	-	1692	Неразграниченные земли государственной собственности	-	Категория не установлена	в границах кадастрового квартала	Краснодарский край, р-н Новопокровский	Трубопроводный транспорт (код 7.5)
ЗУ22	23:22:0000000	-	5783	Неразграниченные земли государственной собственности	-	Категория не установлена	в границах кадастрового квартала	Краснодарский край, р-н Новопокровский	Трубопроводный транспорт (код 7.5)
ЗУ23	23:22:0000000	-	125	Неразграниченные земли государственной собственности	-	Категория не установлена	в границах кадастрового квартала	Краснодарский край, р-н Новопокровский	Трубопроводный транспорт (код 7.5)
ЗУ24	23:22:0000000	-	5646	Неразграниченные земли государственной собственности	-	Категория не установлена	в границах кадастрового квартала	Краснодарский край, р-н Новопокровский	Трубопроводный транспорт (код 7.5)
ЗУ25	23:22:0000000	-	271	Неразграниченные земли государственной собственности	-	Категория не установлена	в границах кадастрового квартала	Краснодарский край, р-н Новопокровский	Трубопроводный транспорт (код 7.5)
ЗУ26	23:22:0000000	-	79	Неразграниченные земли государственной собственности	-	Категория не установлена	в границах кадастрового квартала	Краснодарский край, р-н Новопокровский	Трубопроводный транспорт (код 7.5)
ЗУ27	23:22:0000000	-	417	Неразграниченные земли государственной собственности	-	Категория не установлена	в границах кадастрового квартала	Краснодарский край, р-н Новопокровский	Трубопроводный транспорт (код 7.5)
ЗУ28	23:22:0000000	-	149	Неразграниченные земли государственной собственности	-	Категория не установлена	в границах кадастрового квартала	Краснодарский край, р-н Новопокровский	Трубопроводный транспорт (код 7.5)
ЗУ29	23:22:0000000	-	2441	Неразграниченные земли государственной собственности	-	Категория не установлена	в границах кадастрового квартала	Краснодарский край, р-н Новопокровский	Трубопроводный транспорт (код 7.5)
ЗУ30	23:22:0000000	-	334	Неразграниченные земли государственной собственности	-	Категория не установлена	в границах кадастрового квартала	Краснодарский край, р-н Новопокровский	Трубопроводный транспорт (код 7.5)
ЗУ31	23:22:0000000	-	128	Неразграниченные земли государственной собственности	-	Категория не установлена	в границах кадастрового квартала	Краснодарский край, р-н Новопокровский	Трубопроводный транспорт (код 7.5)
ЗУ32	23:22:0000000	-	689	Неразграниченные земли государственной собственности	-	Категория не установлена	в границах кадастрового квартала	Краснодарский край, р-н Новопокровский	Трубопроводный транспорт (код 7.5)
ЗУ33	23:22:0000000	-	298	Неразграниченные земли государственной собственности	-	Категория не установлена	в границах кадастрового квартала	Краснодарский край, р-н Новопокровский	Трубопроводный транспорт (код 7.5)

Продолжение Таблицы 1 (Ведомость образуемых земельных участков/частей земельных участков)

Условный номер	Кадастровый номер исходного ЗУ	Площадь исходного ЗУ кв.м.	Площадь образуемого ЗУ/ЧЗУ	Вид права, правообладатель исходного ЗУ	Правообладатель исходного ЗУ	Категория земель исходного ЗУ	Вид разрешенного использования исходного ЗУ	Адрес исходного ЗУ	Вид разрешенного использования образуемого участка/характеристика части
ЗУ34	23:22:0000000	-	28	Неразграниченные земли государственной собственности	-	Категория не установлена	в границах кадастрового квартала	Краснодарский край, р-н Новопокровский	Трубопроводный транспорт (код 7.5)
ЗУ35	23:22:0000000	-	2884	Неразграниченные земли государственной собственности	-	Категория не установлена	в границах кадастрового квартала	Краснодарский край, р-н Новопокровский	Трубопроводный транспорт (код 7.5)
ЗУ36	23:22:0000000	-	2724	Неразграниченные земли государственной собственности	-	Категория не установлена	в границах кадастрового квартала	Краснодарский край, р-н Новопокровский	Трубопроводный транспорт (код 7.5)
ЗУ37	23:22:0000000	-	17555	Неразграниченные земли государственной собственности	-	Категория не установлена	в границах кадастрового квартала	Краснодарский край, р-н Новопокровский	Трубопроводный транспорт (код 7.5)
ЗУ38	23:22:0000000	-	1145	Неразграниченные земли государственной собственности	-	Категория не установлена	в границах кадастрового квартала	Краснодарский край, р-н Новопокровский	Трубопроводный транспорт (код 7.5)
ЗУ39	23:22:0000000	-	503	Неразграниченные земли государственной собственности	-	Категория не установлена	в границах кадастрового квартала	Краснодарский край, р-н Новопокровский	Трубопроводный транспорт (код 7.5)
ЗУ40	23:22:0302002	-	40	Неразграниченные земли государственной собственности	-	Категория не установлена	в границах кадастрового квартала	Краснодарский край, р-н Новопокровский	Коммунальное обслуживание (Для размещения ШРП)
		ИТОГО:	619312	кв.м.					

Таблица 2 (Каталог координат образуемых земельных участков и частей земельных участков)

№ точки	X	Y
Каталог координат образуемого ЗУ/ЧЗУ № 1		
1	566083.90	2279591.43
2	567025.72	2279602.91
3	567025.72	2279618.08
4	565278.40	2279605.75
5	564935.02	2279601.29
6	564935.01	2279582.80
7	565278.55	2279585.75
8	566083.90	2279591.43
<i>Площадь = 39278 кв.м.</i>		
Каталог координат образуемого ЗУ/ЧЗУ № 2		
1	567045.33	2279580.85
2	567044.43	2279600.86
3	567025.72	2279600.93
4	567025.72	2279602.91
5	566083.90	2279591.43
6	566544.81	2279594.68
7	567005.72	2279597.93
8	567005.72	2279581.02
<i>Площадь = 3002 кв.м.</i>		
Каталог координат образуемого ЗУ/ЧЗУ № 3		
1	568116.80	2279582.81
2	568113.58	2279602.76
3	568020.44	2279601.21
4	567422.31	2279596.15
5	567201.64	2279600.20
6	567159.03	2279600.38
7	567173.23	2279580.32
8	567201.41	2279580.20
9	567422.21	2279576.15
10	568020.69	2279581.21
<i>Площадь = 18983 кв.м.</i>		
Каталог координат образуемого ЗУ/ЧЗУ № 4.1		
1	568165.75	2279581.93
2	568162.58	2279602.37
3	568152.60	2279603.41
4	568113.58	2279602.76
5	568116.80	2279582.81
6	568151.73	2279583.39
<i>Площадь = 981 кв.м.</i>		
Каталог координат образуемого ЗУ/ЧЗУ № 4.2		
1	568243.68	2279574.54
2	568482.28	2279585.57
3	568796.39	2279588.52
4	568896.17	2279596.72

№ точки	X	Y
5	568896.23	2279616.79
6	568795.48	2279608.51
7	568481.72	2279605.56
8	568239.87	2279594.39
<i>Площадь = 13101 кв.м.</i>		
Каталог координат образуемого ЗУ/ЧЗУ № 5		
1	568904.85	2279597.43
2	569021.55	2279607.02
3	569021.48	2279627.09
4	568904.78	2279617.50
<i>Площадь = 2342 кв.м.</i>		
Каталог координат образуемого ЗУ/ЧЗУ № 6		
1	569021.55	2279607.02
2	569038.15	2279608.39
3	569038.08	2279628.45
4	569021.48	2279627.09
<i>Площадь = 333 кв.м.</i>		
Каталог координат образуемого ЗУ/ЧЗУ № 7		
1	569388.74	2279616.41
2	569505.63	2279618.17
3	569505.56	2279638.17
4	569388.66	2279636.41
<i>Площадь = 2338 кв.м.</i>		
Каталог координат образуемого ЗУ/ЧЗУ № 8		
1	569505.63	2279618.17
2	569558.12	2279618.96
3	569622.73	2279619.94
4	569622.66	2279639.94
5	569557.82	2279638.96
6	569505.56	2279638.17
<i>Площадь = 2342 кв.м.</i>		
Каталог координат образуемого ЗУ/ЧЗУ № 9		
1	569622.73	2279619.94
2	569739.73	2279621.71
3	569739.66	2279641.72
4	569622.66	2279639.94
<i>Площадь = 2340 кв.м.</i>		
Каталог координат образуемого ЗУ/ЧЗУ № 10		
1	569739.73	2279621.72
2	569856.85	2279623.49
3	569856.78	2279643.49
4	569739.66	2279641.72
<i>Площадь = 2343 кв.м.</i>		
Каталог координат образуемого ЗУ/ЧЗУ № 11		
1	569856.85	2279623.49

Продолжение таблицы 2

№ точки	X	Y
2	569974.03	2279625.27
3	569973.96	2279645.27
4	569856.78	2279643.49
<i>Площадь = 2344 кв.м.</i>		
Каталог координат образуемого ЗУ/ЧЗУ № 12		
1	569974.03	2279625.27
2	570091.32	2279627.05
3	570091.25	2279647.05
4	569973.96	2279645.27
<i>Площадь = 2346 кв.м.</i>		
Каталог координат образуемого ЗУ/ЧЗУ № 13		
1	570091.32	2279627.05
2	570208.62	2279628.83
3	570208.55	2279648.83
4	570091.25	2279647.05
<i>Площадь = 2346 кв.м.</i>		
Каталог координат образуемого ЗУ/ЧЗУ № 14		
1	570208.62	2279628.83
2	570325.92	2279630.61
3	570325.85	2279650.61
4	570208.55	2279648.83
<i>Площадь = 2346 кв.м.</i>		
Каталог координат образуемого ЗУ/ЧЗУ № 15		
1	570325.92	2279630.61
2	570443.32	2279632.40
3	570443.25	2279652.40
4	570325.85	2279650.61
<i>Площадь = 2348 кв.м.</i>		
Каталог координат образуемого ЗУ/ЧЗУ № 16		
1	570443.32	2279632.40
2	570560.82	2279634.18
3	570560.75	2279654.18
4	570443.25	2279652.40
<i>Площадь = 2350 кв.м.</i>		
Каталог координат образуемого ЗУ/ЧЗУ № 17		
1	570560.82	2279634.18
2	570678.32	2279635.96
3	570678.25	2279655.96
4	570560.75	2279654.18
<i>Площадь = 2350 кв.м.</i>		
Каталог координат образуемого ЗУ/ЧЗУ № 18		
1	570678.32	2279635.96
2	570795.80	2279637.75
3	570795.73	2279657.75
4	570678.25	2279655.96

№ точки	X	Y
<i>Площадь = 2350 кв.м.</i>		
Каталог координат образуемого ЗУ/ЧЗУ № 19		
1	570795.80	2279637.75
2	570913.52	2279639.53
3	570913.44	2279659.53
4	570795.73	2279657.75
<i>Площадь = 2355 кв.м.</i>		
Каталог координат образуемого ЗУ/ЧЗУ № 20		
1	570913.52	2279639.53
2	571031.22	2279641.32
3	571031.15	2279661.32
4	570913.44	2279659.53
<i>Площадь = 2354 кв.м.</i>		
Каталог координат образуемого ЗУ/ЧЗУ № 21		
1	571031.22	2279641.32
2	571149.01	2279643.11
3	571148.94	2279663.11
4	571031.15	2279661.32
<i>Площадь = 2356 кв.м.</i>		
Каталог координат образуемого ЗУ/ЧЗУ № 22		
1	571149.01	2279643.11
2	571266.81	2279644.90
3	571266.74	2279664.90
4	571148.94	2279663.11
<i>Площадь = 2356 кв.м.</i>		
Каталог координат образуемого ЗУ/ЧЗУ № 23		
1	571266.81	2279644.90
2	571384.63	2279646.68
3	571384.54	2279666.69
4	571266.74	2279664.90
<i>Площадь = 2356 кв.м.</i>		
Каталог координат образуемого ЗУ/ЧЗУ № 24		
1	571428.13	2279647.27
2	571546.58	2279647.27
3	571546.46	2279667.27
4	571428.13	2279667.27
<i>Площадь = 2368 кв.м.</i>		
Каталог координат образуемого ЗУ/ЧЗУ № 25		
1	571546.58	2279647.27
2	571666.68	2279647.27
3	571666.57	2279667.27
4	571546.46	2279667.27
<i>Площадь = 2402 кв.м.</i>		
Каталог координат образуемого ЗУ/ЧЗУ № 26		
1	571666.68	2279647.27

Продолжение таблицы 2

№ точки	X	Y
2	571788.94	2279647.27
3	571789.39	2279667.27
4	571666.57	2279667.27
<i>Площадь = 2451 кв.м.</i>		
Каталог координат образуемого ЗУ/ЧЗУ № 27		
1	571796.99	2279647.27
2	572291.20	2279647.27
3	573476.53	2279658.38
4	573881.30	2279662.09
5	573881.25	2279665.15
6	573881.67	2279682.09
7	573476.34	2279678.38
8	572291.10	2279667.27
9	571799.44	2279667.27
10	571797.30	2279658.75
<i>Площадь = 41677 кв.м.</i>		
Каталог координат образуемого ЗУ/ЧЗУ № 28(1)		
1	573882.86	2279662.10
2	573898.63	2279662.25
3	573899.89	2279682.26
4	573882.63	2279682.10
<i>Площадь = 330 кв.м.</i>		
Каталог координат образуемого ЗУ/ЧЗУ № 28(2)		
1	576061.76	2279289.37
2	576121.65	2279290.27
3	576107.60	2279295.01
4	576047.65	2279294.13
<i>Площадь = 297 кв.м.</i>		
Каталог координат образуемого ЗУ/ЧЗУ № 29		
1	576047.65	2279294.13
2	576107.60	2279295.01
3	574931.97	2279691.72
4	573899.89	2279682.26
5	573898.63	2279662.25
6	574928.78	2279671.69
<i>Площадь = 44839 кв.м.</i>		
Каталог координат образуемого ЗУ/ЧЗУ № 30		
1	576835.37	2279037.59
2	576828.62	2279058.94
3	576787.44	2279065.61
4	576121.65	2279290.27
5	576061.76	2279289.37
6	576782.61	2279046.13
<i>Площадь = 15586 кв.м.</i>		

№ точки	X	Y
Каталог координат образуемого ЗУ/ЧЗУ № 31		
1	577455.25	2278943.50
2	577444.37	2278962.82
3	577102.84	2278977.05
4	576864.70	2279053.10
5	576854.23	2279054.80
6	576856.24	2279034.21
7	576860.03	2279033.60
8	577099.32	2278957.18
<i>Площадь = 11939 кв.м.</i>		
Каталог координат образуемого ЗУ/ЧЗУ № 32		
1	577544.06	2279001.84
2	577527.60	2279001.03
3	577527.77	2278997.36
4	577526.80	2278997.37
5	577545.84	2278996.17
<i>Площадь = 81 кв.м.</i>		
Каталог координат образуемого ЗУ/ЧЗУ № 33		
1	577642.19	2279015.27
2	577639.17	2279014.90
3	577625.36	2279014.14
4	577601.86	2279005.76
5	577539.68	2278988.77
6	577514.15	2278984.62
7	577472.64	2278985.81
8	577472.32	2278978.48
9	577475.64	2278978.39
10	577492.32	2278977.96
11	577508.54	2278977.86
12	577531.39	2278980.31
13	577598.58	2278998.90
14	577616.91	2279005.23
<i>Площадь = 1024 кв.м.</i>		
Каталог координат образуемого ЗУ/ЧЗУ № 34		
1	584670.52	2274916.22
2	584680.84	2274934.01
3	584643.17	2274945.31
4	584286.42	2274940.16
5	584207.13	2274951.40
6	584173.33	2274948.79
7	584088.30	2274937.86
8	583426.30	2274927.12
9	583187.17	2274924.45
10	583178.95	2274926.04
11	583175.15	2274906.40

Продолжение таблицы 2

№ точки	X	Y
12	583185.37	2274904.43
13	583426.58	2274907.13
14	584089.74	2274917.88
15	584175.38	2274928.89
16	584206.49	2274931.29
17	584285.15	2274920.13
18	584640.37	2274925.27
Площадь = 30040 кв.м.		
Каталог координат образуемого ЗУ/ЧЗУ № 35		
1	584671.30	2274915.99
2	584690.12	2274931.22
3	584680.84	2274934.01
4	584670.52	2274916.22
Площадь = 105 кв.м.		
Каталог координат образуемого ЗУ/ЧЗУ № 36		
1	584786.77	2274881.35
2	584811.34	2274894.86
3	584690.12	2274931.22
4	584671.30	2274915.99
5	584676.76	2274914.35
6	584696.97	2274913.68
7	584709.81	2274904.44
Площадь = 2382 кв.м.		
Каталог координат образуемого ЗУ/ЧЗУ № 37		
1	584880.25	2274782.88
2	584904.82	2274786.59
3	584858.79	2274832.63
4	584841.03	2274862.33
5	584847.46	2274884.02
6	584811.34	2274894.86
7	584786.77	2274881.35
8	584822.62	2274870.59
9	584819.36	2274859.60
10	584842.89	2274820.24
Площадь = 3076 кв.м.		
Каталог координат образуемого ЗУ/ЧЗУ № 38		
1	584904.82	2274786.59
2	584880.25	2274782.88
3	585157.90	2274505.23
4	585187.54	2274486.75
5	585246.49	2274480.87
6	585232.53	2274482.26
7	585170.42	2274520.99
Площадь = 8764 кв.м.		
Каталог координат образуемого ЗУ/ЧЗУ № 39.1		

№ точки	X	Y
1	585283.43	2274468.70
2	585283.22	2274477.59
3	585263.52	2274463.45
4	585275.50	2274463.79
Площадь = 117 кв.м.		
Каталог координат образуемого ЗУ/ЧЗУ № 39.2(1)		
1	585947.42	2273873.32
2	585967.42	2273873.58
3	585967.42	2273894.15
4	585947.42	2273893.71
Площадь = 410 кв.м.		
Каталог координат образуемого ЗУ/ЧЗУ № 39.2(2)		
1	587823.99	2273897.87
2	587945.08	2273899.45
3	587944.63	2273909.54
4	587934.54	2273906.39
Площадь = 480 кв.м.		
Каталог координат образуемого ЗУ/ЧЗУ № 40		
1	585947.42	2273905.34
2	585967.42	2273905.77
3	585967.42	2274032.83
4	585934.42	2274282.53
5	585877.11	2274463.73
6	585817.27	2274620.82
7	585757.56	2274715.63
8	585747.11	2274708.48
9	585734.39	2274684.53
10	585748.01	2274693.27
11	585799.29	2274611.84
12	585858.21	2274457.15
13	585914.82	2274278.17
14	585947.42	2274031.51
Площадь = 16926 кв.м.		
Каталог координат образуемого ЗУ/ЧЗУ № 41		
1	587945.20	2273888.76
2	587945.08	2273899.45
3	587823.99	2273897.87
4	587770.30	2273893.73
5	587176.64	2273877.65
6	586662.03	2273879.39
7	586215.54	2273874.44
8	586153.47	2273872.57
9	585967.42	2273872.57
10	585967.42	2273873.58

Продолжение таблицы 2

№ точки	X	Y
11	585947.42	2273873.32
12	585947.42	2273852.57
13	586153.77	2273852.57
14	586215.95	2273854.44
15	586662.11	2273859.39
16	587176.87	2273857.65
17	587771.34	2273873.75
18	587938.33	2273886.62
<i>Площадь = 39513 кв.м.</i>		
Каталог координат образуемого ЗУ/ЧЗУ № 42.1		
1	587969.20	2273893.33
2	588128.86	2273896.79
3	588147.11	2273897.00
4	588149.35	2273916.51
5	587969.11	2273910.69
<i>Площадь = 3281 кв.м.</i>		
Каталог координат образуемого ЗУ/ЧЗУ № 42.2(1)		
1	590058.71	2273808.18
2	590075.44	2273819.47
3	590072.11	2273826.34
4	590016.67	2273940.87
5	590012.64	2273944.74
6	589947.50	2273941.56
7	588245.83	2273914.26
8	588243.39	2273898.11
9	588465.90	2273900.68
10	588885.60	2273905.49
11	589226.56	2273912.68
12	589617.01	2273917.13
13	590004.61	2273924.58
<i>Площадь = 34429 кв.м.</i>		
Каталог координат образуемого ЗУ/ЧЗУ № 42.2(2)		
1	590058.75	2273808.11
2	590062.63	2273799.75
3	590071.89	2273804.12
4	590128.66	2273686.60
5	590205.66	2273529.26
6	590213.63	2273506.35
7	590221.48	2273437.63
8	590229.52	2273437.85
9	590220.69	2273506.65
10	590209.21	2273543.14
11	590075.48	2273819.40
<i>Площадь = 3896 кв.м.</i>		

№ точки	X	Y
Каталог координат образуемого ЗУ/ЧЗУ № 42.3		
1	594106.41	2273987.46
2	594106.22	2274007.47
3	594057.50	2274008.00
4	593962.75	2274006.62
5	593962.70	2274010.59
6	593942.70	2274010.64
7	593942.75	2274006.32
8	593909.38	2274005.83
9	593573.41	2274005.58
10	593335.25	2274006.76
11	593335.34	2273986.76
12	593573.37	2273985.58
13	593909.54	2273985.83
14	594057.54	2273988.00
<i>Площадь = 15504 кв.м.</i>		
Каталог координат образуемого ЗУ/ЧЗУ № 42.4		
1	593942.17	2274054.67
2	593953.73	2274054.69
3	593962.17	2274054.71
4	593961.99	2274069.69
5	594030.75	2274732.26
6	594010.64	2274732.26
7	593941.97	2274070.60
<i>Площадь = 13623 кв.м.</i>		
Каталог координат образуемого ЗУ/ЧЗУ № 43		
1	590362.55	2273399.44
2	590334.64	2273400.59
3	590333.53	2273395.51
<i>Площадь = 72 кв.м.</i>		
Каталог координат образуемого ЗУ/ЧЗУ № 44		
1	590554.45	2273465.20
2	590547.36	2273464.84
3	590501.23	2273451.36
4	590409.72	2273417.52
5	590428.95	2273421.97
6	590535.94	2273452.99
<i>Площадь = 809 кв.м.</i>		
Каталог координат образуемого ЗУ/ЧЗУ № 45(1)		
1	590736.59	2273513.36
2	590747.31	2273522.55
3	590783.15	2273669.86
4	590808.45	2273757.15
5	590872.77	2273882.07

Продолжение таблицы 2

№ точки	X	Y
6	590901.96	2273943.02
7	590923.20	2273962.66
8	590897.55	2273964.74
9	590842.07	2273857.30
10	590777.55	2273708.19
<i>Площадь = 6219 кв.м.</i>		
Каталог координат образуемого ЗУ/ЧЗУ № 45(2)		
1	590937.11	2273975.53
2	590941.97	2273980.02
3	590986.82	2274063.80
4	590993.73	2274060.07
5	591120.04	2274044.97
6	591456.99	2274019.21
7	591819.71	2273992.68
8	592167.04	2273976.46
9	593068.64	2273977.75
10	593329.77	2273986.78
11	593331.10	2273986.78
12	593331.03	2274003.81
13	593240.77	2274003.72
14	593068.28	2273997.75
15	592167.49	2273996.46
16	591820.90	2274012.64
17	591458.48	2274039.15
18	591121.99	2274064.88
19	590999.88	2274079.48
20	590992.35	2274083.54
21	590983.01	2274084.21
22	590946.09	2274030.10
23	590930.55	2274001.07
24	590939.32	2273986.30
<i>Площадь = 48647 кв.м.</i>		
Каталог координат образуемого ЗУ/ЧЗУ № 46		
1	595634.49	2273996.39
2	594966.50	2274001.62
3	594938.39	2274001.10
4	594863.29	2274001.74
5	594422.55	2274003.98
6	594113.65	2274007.39
7	594113.84	2273987.38
8	594422.39	2273983.98
9	594863.15	2273981.74
10	594938.49	2273981.10
11	595117.67	2273984.43

№ точки	X	Y
12	595281.51	2273981.13
13	595634.52	2273981.97
<i>Площадь = 28292 кв.м.</i>		
Каталог координат образуемого ЗУ/ЧЗУ № 47		
1	595604.01	2274035.50
2	595604.01	2274058.76
3	595600.42	2274059.08
4	595598.18	2274035.63
<i>Площадь = 110 кв.м.</i>		
Каталог координат образуемого ЗУ/ЧЗУ № 48		
1	595598.18	2274035.63
2	595600.42	2274059.08
3	595590.81	2274059.95
4	595588.89	2274042.59
5	595584.01	2274039.77
6	595584.01	2274035.94
<i>Площадь = 258 кв.м.</i>		
Каталог координат образуемого ЗУ/ЧЗУ № 49		
1	594012.37	2274748.85
2	594032.47	2274748.86
3	594033.99	2274763.46
4	594064.22	2275104.43
5	594073.87	2275103.64
6	594075.70	2275123.56
7	594046.05	2275125.98
8	594014.08	2274765.37
<i>Площадь = 7750 кв.м.</i>		
Каталог координат образуемого ЗУ/ЧЗУ № 50		
1	594525.38	2275083.61
2	594525.79	2275103.45
3	594301.10	2275111.89
4	594269.17	2275112.31
5	594242.28	2275114.34
6	594142.40	2275118.13
7	594131.55	2275119.01
8	594129.86	2275099.08
9	594141.21	2275098.16
<i>Площадь = 7827 кв.м.</i>		
Каталог координат образуемого ЗУ/ЧЗУ № 51		
1	594801.09	2275073.17
2	594800.69	2275093.13
3	594540.60	2275102.89
4	594540.57	2275083.04
<i>Площадь = 5180 кв.м.</i>		
Каталог координат образуемого ЗУ/ЧЗУ № 52		

Продолжение таблицы 2

№ точки	X	Y
1	595077.88	2275228.81
2	595057.80	2275227.17
3	595051.83	2275083.69
4	594802.12	2275093.07
5	594802.46	2275073.12
6	595070.98	2275062.95
Площадь = 8273 кв.м.		
Каталог координат образуемого ЗУ/ЧЗУ № 53		
1	595058.27	2275238.50
2	595077.09	2275240.52
3	595006.96	2275646.96
4	595014.55	2275655.99
5	595007.74	2275781.70
6	595004.54	2275809.96
7	594984.78	2275806.74
8	594987.80	2275780.04
9	594995.97	2275629.28
10	595059.45	2275266.86
Площадь = 8785 кв.м.		
Каталог координат образуемого ЗУ/ЧЗУ № 54		
1	595582.63	2276237.06
2	595589.65	2276265.13
3	595600.95	2276343.63
4	595609.95	2276425.88
5	595613.13	2276532.08
6	595600.12	2276532.72
7	595591.34	2276374.61
8	595573.16	2276244.35
Площадь = 4068 кв.м.		
Каталог координат образуемого ЗУ/ЧЗУ № 55		
1	595613.13	2276532.08
2	595613.40	2276541.02
3	595606.91	2276611.28
4	595600.12	2276532.72
Площадь = 552 кв.м.		
Каталог координат образуемого ЗУ/ЧЗУ № 56		
1	595591.07	2276565.58
2	595595.84	2276620.85
3	595594.02	2276726.98
4	595596.94	2276748.88
5	595594.35	2276748.99
6	595586.25	2276618.34
Площадь = 867 кв.м.		
Каталог координат образуемого ЗУ/ЧЗУ № 57		
1	595607.34	2276635.28

№ точки	X	Y
2	595615.07	2276759.86
3	595616.16	2276825.18
4	595616.06	2276825.74
5	595614.27	2276825.51
6	595601.38	2276795.95
7	595598.61	2276635.28
Площадь = 2191 кв.м.		
Каталог координат образуемого ЗУ/ЧЗУ № 58		
1	595591.54	2276911.60
2	595589.20	2276891.57
3	595588.63	2276866.48
4	595596.13	2276823.61
5	595595.47	2276784.02
6	595596.80	2276783.81
7	595596.70	2276822.49
8	595598.28	2276910.57
Площадь = 613 кв.м.		
Каталог координат образуемого ЗУ/ЧЗУ № 3У1		
1	564935.01	2279582.80
2	564935.02	2279601.29
3	564893.07	2279602.44
4	564893.25	2279582.44
Площадь = 805 кв.м.		
Каталог координат образуемого ЗУ/ЧЗУ № 3У2		
1	567173.23	2279580.32
2	567159.03	2279600.38
3	567044.43	2279600.86
4	567045.33	2279580.85
Площадь = 2425 кв.м.		
Каталог координат образуемого ЗУ/ЧЗУ № 3У3		
1	568243.68	2279574.54
2	568239.37	2279594.37
3	568161.66	2279602.47
4	568162.58	2279602.37
5	568165.75	2279581.93
6	568238.79	2279574.32
Площадь = 1555 кв.м.		
Каталог координат образуемого ЗУ/ЧЗУ № 3У4		
1	568904.85	2279597.43
2	568904.78	2279617.50
3	568896.23	2279616.79
4	568896.17	2279596.72
Площадь = 173 кв.м.		
Каталог координат образуемого ЗУ/ЧЗУ № 3У5		
1	569038.15	2279608.39

Продолжение таблицы 2

№ точки	X	Y
2	569079.16	2279611.76
3	569388.74	2279616.41
4	569388.66	2279636.41
5	569078.19	2279631.75
6	569038.08	2279628.45
<i>Площадь = 7015 кв.м.</i>		
Каталог координат образуемого ЗУ/ЧЗУ № ЗУ6		
1	571423.16	2279647.27
2	571428.13	2279647.27
3	571428.13	2279667.27
4	571423.00	2279667.27
5	571384.54	2279666.69
6	571384.63	2279646.68
<i>Площадь = 871 кв.м.</i>		
Каталог координат образуемого ЗУ/ЧЗУ № ЗУ7		
1	571796.99	2279647.27
2	571797.30	2279658.75
3	571799.44	2279667.27
4	571789.39	2279667.27
5	571788.94	2279647.27
<i>Площадь = 170 кв.м.</i>		
Каталог координат образуемого ЗУ/ЧЗУ № ЗУ8		
1	573881.30	2279662.09
2	573882.86	2279662.10
3	573882.63	2279682.10
4	573881.67	2279682.09
5	573881.25	2279665.15
<i>Площадь = 26 кв.м.</i>		
Каталог координат образуемого ЗУ/ЧЗУ № ЗУ9		
1	576836.14	2279057.73
2	576828.62	2279058.94
3	576835.37	2279037.59
4	576837.32	2279037.27
<i>Площадь = 96 кв.м.</i>		
Каталог координат образуемого ЗУ/ЧЗУ № ЗУ10		
1	577444.37	2278962.82
2	577455.25	2278943.50
3	577482.92	2278942.43
4	577487.16	2278947.31
5	577491.04	2278948.82
6	577491.68	2278963.34
7	577471.68	2278963.90
8	577471.58	2278961.69
<i>Площадь = 793 кв.м.</i>		

№ точки	X	Y
Каталог координат образуемого ЗУ/ЧЗУ № ЗУ11		
1	577642.19	2279015.27
2	577652.66	2279019.70
3	577651.04	2279024.86
4	577644.11	2279043.71
5	577627.75	2279038.61
6	577630.87	2279028.22
7	577616.01	2279022.04
8	577595.60	2279015.69
9	577546.99	2279001.98
10	577544.06	2279001.84
11	577545.84	2278996.17
12	577526.80	2278997.37
13	577527.77	2278997.36
14	577527.77	2278997.36
15	577473.18	2278997.90
16	577472.64	2278985.81
17	577514.15	2278984.62
18	577539.68	2278988.77
19	577601.86	2279005.76
20	577625.36	2279014.14
21	577639.17	2279014.90
<i>Площадь = 2306 кв.м.</i>		
Каталог координат образуемого ЗУ/ЧЗУ № ЗУ12		
1	584709.81	2274904.44
2	584696.97	2274913.68
3	584676.76	2274914.35
4	584682.65	2274912.58
5	584696.50	2274910.46
6	584700.77	2274907.15
<i>Площадь = 71 кв.м.</i>		
Каталог координат образуемого ЗУ/ЧЗУ № ЗУ13		
1	585246.49	2274480.87
2	585187.54	2274486.75
3	585226.54	2274462.42
4	585263.52	2274463.45
5	585283.22	2274477.59
6	585283.43	2274468.70
7	585292.05	2274474.05
8	585300.48	2274460.78
9	585309.21	2274465.94
10	585317.58	2274471.16
11	585298.32	2274501.47

Продолжение таблицы 2

№ точки	X	Y
12	585269.55	2274483.63
<i>Площадь = 2211 кв.м.</i>		
Каталог координат образуемого ЗУ/ЧЗУ № ЗУ14		
1	585331.24	2274449.65
2	585363.59	2274470.41
3	585374.25	2274453.48
4	585325.14	2274421.97
5	585310.14	2274445.57
6	585318.56	2274450.55
7	585327.23	2274455.96
<i>Площадь = 1321 кв.м.</i>		
Каталог координат образуемого ЗУ/ЧЗУ № ЗУ15		
1	585584.90	2274612.39
2	585594.40	2274594.72
3	585381.16	2274457.92
4	585375.75	2274478.20
<i>Площадь = 5018 кв.м.</i>		
Каталог координат образуемого ЗУ/ЧЗУ № ЗУ16		
1	585734.39	2274684.53
2	585747.11	2274708.48
3	585757.56	2274715.63
4	585754.19	2274720.99
5	585676.13	2274670.92
6	585686.93	2274654.08
<i>Площадь = 1526 кв.м.</i>		
Каталог координат образуемого ЗУ/ЧЗУ № ЗУ17		
1	585947.42	2273893.71
2	585967.42	2273894.15
3	585967.42	2273905.77
4	585947.42	2273905.34
<i>Площадь = 232 кв.м.</i>		
Каталог координат образуемого ЗУ/ЧЗУ № ЗУ18		
1	587969.20	2273893.33
2	587969.11	2273910.69
3	587955.90	2273913.05
4	587944.63	2273909.54
5	587945.08	2273899.45
6	587945.20	2273888.76
7	587959.16	2273893.12
<i>Площадь = 477 кв.м.</i>		
Каталог координат образуемого ЗУ/ЧЗУ № ЗУ19		
1	588147.11	2273897.00

№ точки	X	Y
2	588243.39	2273898.11
3	588245.83	2273914.26
4	588149.35	2273916.51
<i>Площадь = 1720 кв.м.</i>		
Каталог координат образуемого ЗУ/ЧЗУ № ЗУ20		
1	590221.56	2273436.94
2	590238.16	2273437.39
3	590238.41	2273465.64
4	590233.25	2273510.82
5	590229.51	2273521.57
6	590143.85	2273694.07
7	590077.95	2273829.09
8	590072.11	2273826.34
9	590075.44	2273819.47
10	590075.48	2273819.40
11	590209.21	2273543.14
12	590220.69	2273506.65
13	590229.52	2273437.85
14	590221.48	2273437.63
<i>Площадь = 3578 кв.м.</i>		
Каталог координат образуемого ЗУ/ЧЗУ № ЗУ21		
1	590294.36	2273390.38
2	590285.61	2273408.31
3	590272.25	2273435.50
4	590265.45	2273441.99
5	590241.24	2273441.54
6	590241.16	2273441.53
7	590238.41	2273465.64
8	590238.16	2273437.39
9	590221.56	2273436.94
10	590223.56	2273419.37
11	590242.57	2273421.56
12	590257.59	2273421.84
13	590259.95	2273419.59
14	590267.60	2273406.60
15	590278.28	2273382.94
<i>Площадь = 1692 кв.м.</i>		
Каталог координат образуемого ЗУ/ЧЗУ № ЗУ22		
1	590333.53	2273395.51
2	590334.64	2273400.59
3	590362.55	2273399.44
4	590394.55	2273401.95
5	590399.24	2273402.33

Продолжение таблицы 2

№ точки	X	Y
6	590410.57	2273404.41
7	590506.80	2273432.15
8	590550.71	2273444.98
9	590574.12	2273446.16
10	590606.30	2273453.53
11	590643.72	2273465.36
12	590684.11	2273472.92
13	590660.22	2273488.79
14	590638.85	2273484.79
15	590613.52	2273476.79
16	590590.43	2273459.60
17	590589.30	2273470.15
18	590571.37	2273466.05
19	590554.45	2273465.20
20	590535.94	2273452.99
21	590428.95	2273421.97
22	590409.72	2273417.52
23	590386.68	2273412.20
24	590336.11	2273406.41
25	590328.72	2273411.13
26	590296.20	2273413.27
27	590292.06	2273411.33
28	590301.47	2273392.88
29	590318.29	2273391.85
30	590316.82	2273382.67
31	590330.30	2273381.08
32	590333.36	2273395.49
Площадь = 5783 кв.м.		
Каталог координат образуемого ЗУ/ЧЗУ № ЗУ23		
1	590613.52	2273476.79
2	590601.04	2273472.84
3	590589.30	2273470.15
4	590590.43	2273459.60
Площадь = 125 кв.м.		
Каталог координат образуемого ЗУ/ЧЗУ № ЗУ24		
1	590660.22	2273488.79
2	590684.11	2273472.92
3	590690.85	2273474.18
4	590736.59	2273513.36
5	590777.55	2273708.19
6	590842.07	2273857.30
7	590897.55	2273964.74
8	590923.20	2273962.66
9	590937.11	2273975.53

№ точки	X	Y
10	590939.32	2273986.30
11	590930.55	2274001.07
12	590925.92	2273992.42
13	590885.58	2273955.10
14	590854.86	2273890.97
15	590789.78	2273764.58
16	590763.82	2273675.01
17	590729.40	2273533.54
18	590681.91	2273492.85
Площадь = 5646 кв.м.		
Каталог координат образуемого ЗУ/ЧЗУ № ЗУ25		
1	590946.09	2274030.10
2	590983.01	2274084.21
3	590992.35	2274083.54
4	590978.66	2274090.93
Площадь = 271 кв.м.		
Каталог координат образуемого ЗУ/ЧЗУ № ЗУ26		
1	593335.34	2273986.76
2	593335.25	2274006.76
3	593331.03	2274003.81
4	593331.10	2273986.78
Площадь = 79 кв.м.		
Каталог координат образуемого ЗУ/ЧЗУ № ЗУ27		
1	593942.70	2274010.64
2	593962.70	2274010.59
3	593962.45	2274031.62
4	593942.45	2274031.35
Площадь = 417 кв.м.		
Каталог координат образуемого ЗУ/ЧЗУ № ЗУ28		
1	594113.84	2273987.38
2	594113.65	2274007.39
3	594106.22	2274007.47
4	594106.41	2273987.46
Площадь = 149 кв.м.		
Каталог координат образуемого ЗУ/ЧЗУ № ЗУ29		
1	594966.50	2274001.62
2	595634.49	2273996.39
3	595634.47	2274001.97
4	595604.01	2274001.90
5	595604.01	2274017.49
6	595584.01	2274017.92
7	595584.01	2274001.85

Продолжение таблицы 2

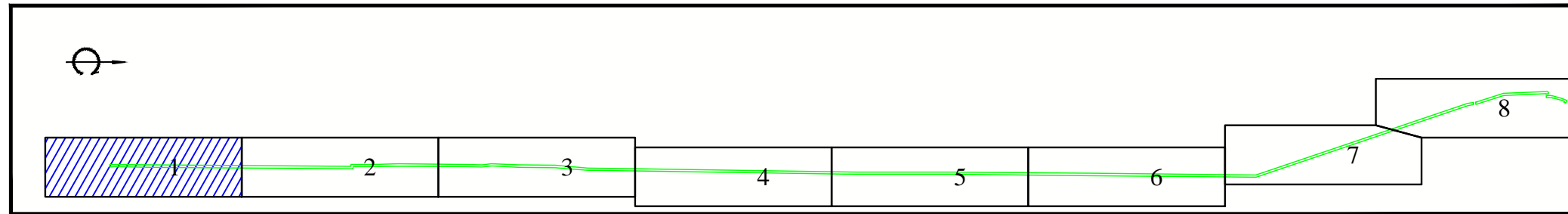
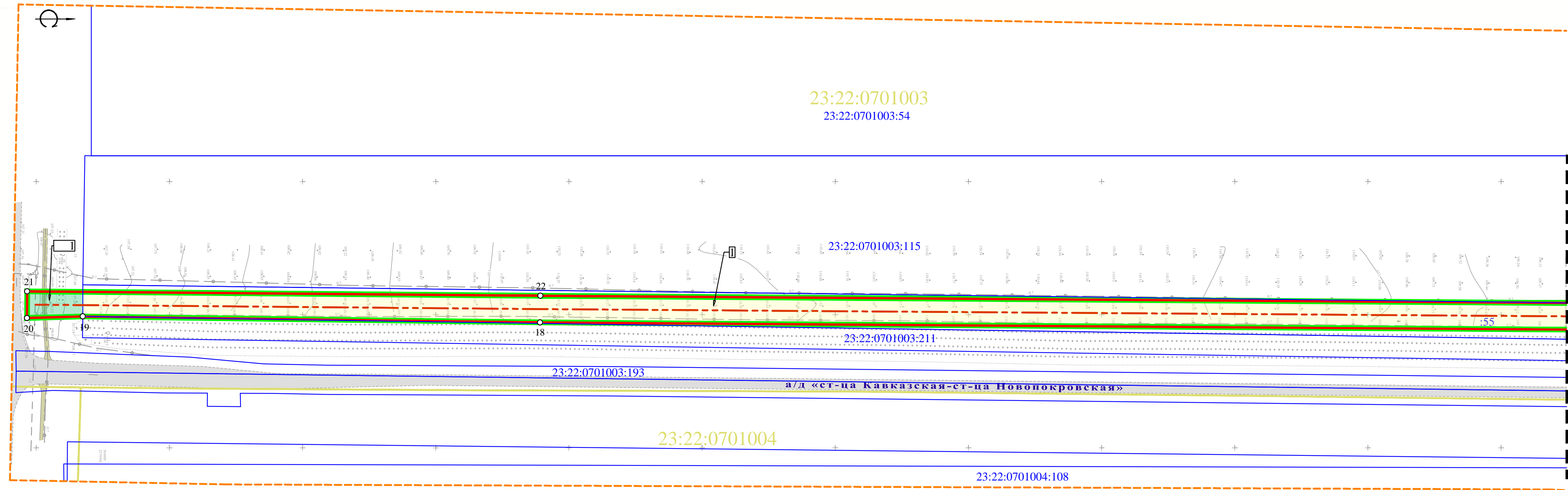
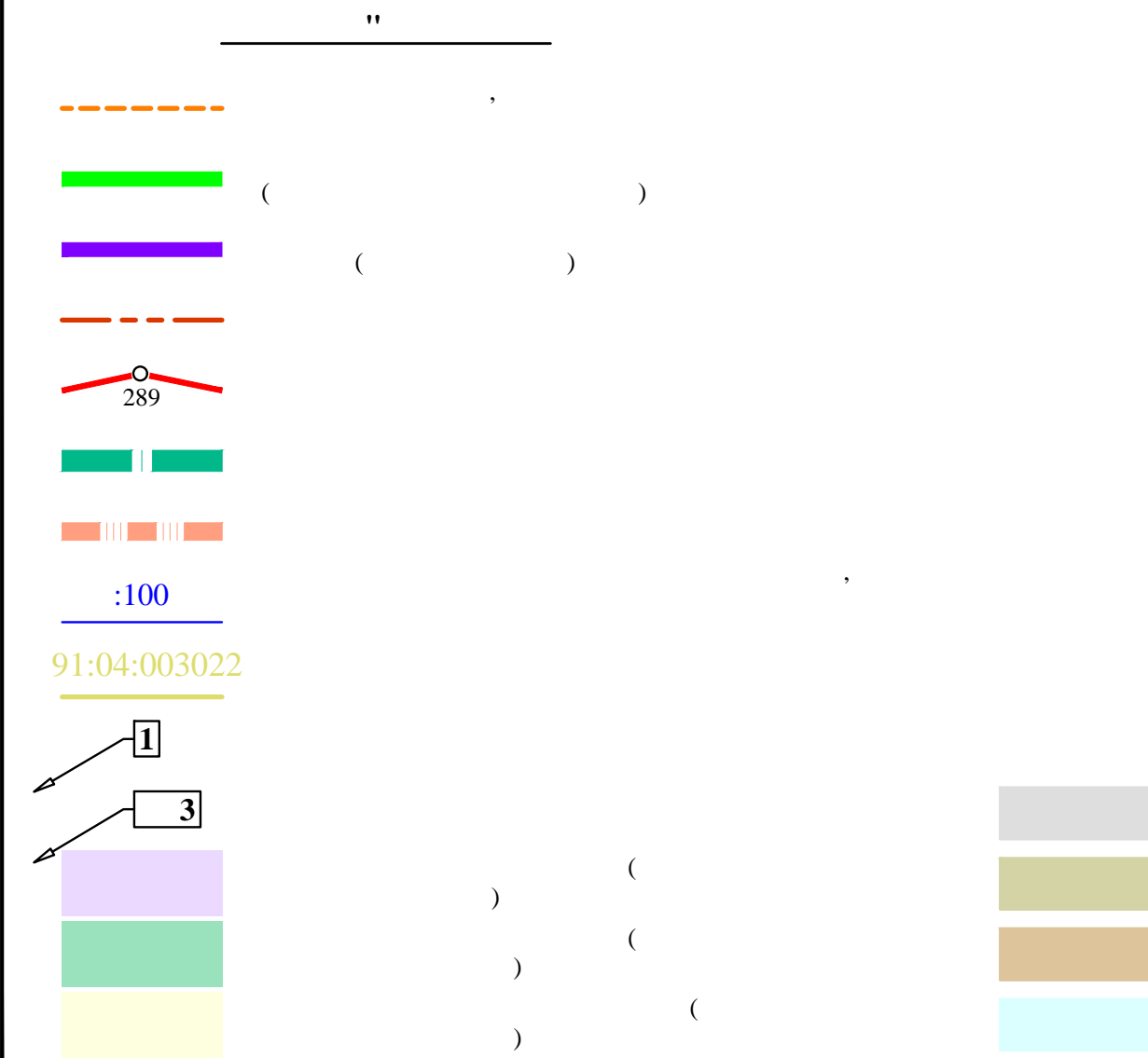
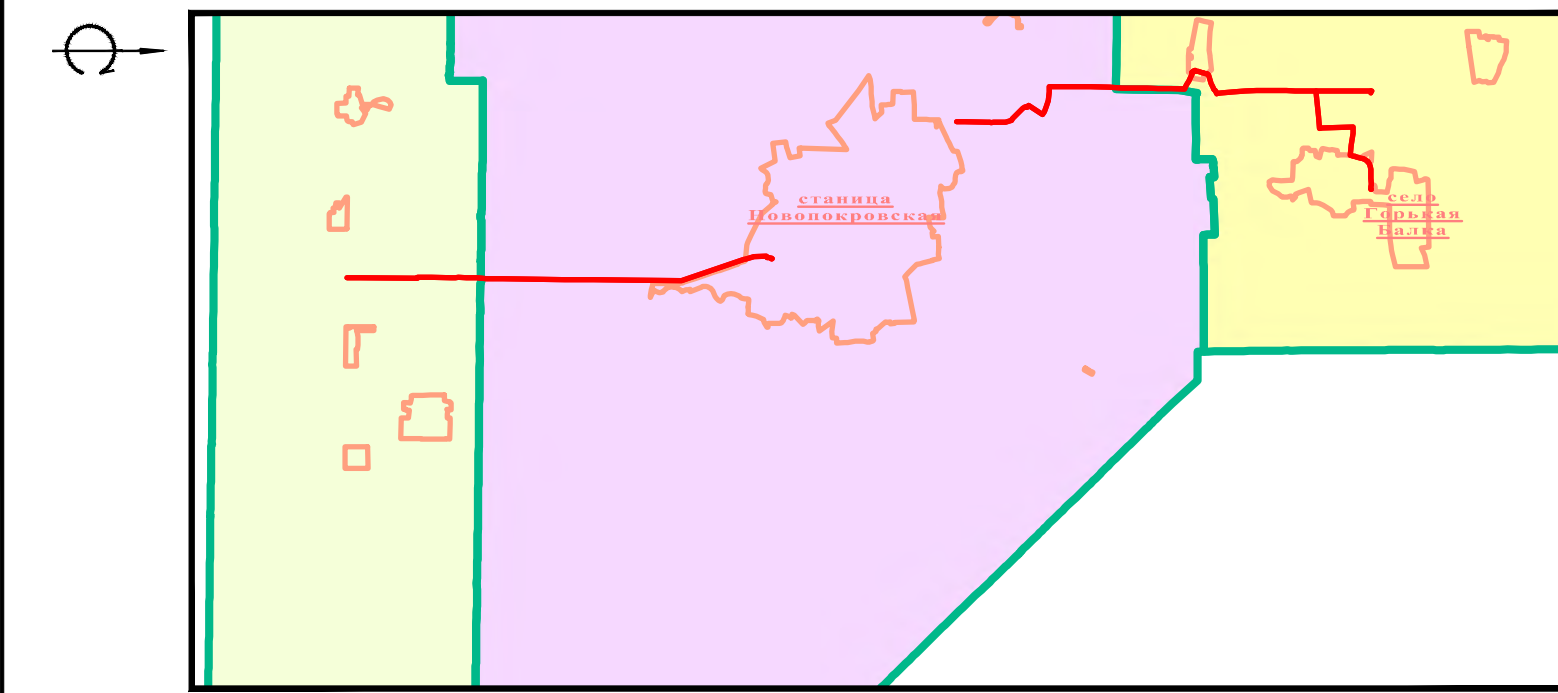
№ точки	X	Y
8	595281.68	2274001.13
9	595117.68	2274004.43
<i>Площадь = 2441 кв.м.</i>		
Каталог координат образуемого ЗУ/ЧЗУ № ЗУ30		
1	594030.75	2274732.26
2	594032.47	2274748.86
3	594012.37	2274748.85
4	594010.64	2274732.26
<i>Площадь = 334 кв.м.</i>		
Каталог координат образуемого ЗУ/ЧЗУ № ЗУ31		
1	594075.70	2275123.56
2	594073.87	2275103.64
3	594080.31	2275103.12
4	594082.07	2275123.04
<i>Площадь = 128 кв.м.</i>		
Каталог координат образуемого ЗУ/ЧЗУ № ЗУ32		
1	594129.86	2275099.08
2	594131.55	2275119.01
3	594097.30	2275121.80
4	594095.45	2275101.89
<i>Площадь = 689 кв.м.</i>		
Каталог координат образуемого ЗУ/ЧЗУ № ЗУ33		
1	594540.57	2275083.04
2	594540.60	2275102.89
3	594525.79	2275103.45
4	594525.38	2275083.61
<i>Площадь = 298 кв.м.</i>		
Каталог координат образуемого ЗУ/ЧЗУ № ЗУ34		
1	594802.46	2275073.12
2	594802.12	2275093.07
3	594800.69	2275093.13
4	594801.09	2275073.17
<i>Площадь = 28 кв.м.</i>		
Каталог координат образуемого ЗУ/ЧЗУ № ЗУ35		
1	595014.55	2275655.99
2	595006.96	2275646.96
3	595077.09	2275240.52
4	595058.27	2275238.50
5	595057.80	2275227.17
6	595077.88	2275228.81
7	595079.52	2275268.19
8	595028.98	2275556.72

№ точки	X	Y
9	595012.61	2275644.49
10	595015.04	2275647.00
<i>Площадь = 2884 кв.м.</i>		
Каталог координат образуемого ЗУ/ЧЗУ № ЗУ36		
1	594992.02	2275920.83
2	594993.31	2275920.98
3	595078.36	2275940.48
4	595109.04	2275945.31
5	595125.57	2275951.85
6	595136.36	2275957.94
7	594986.87	2275921.21
8	594971.88	2275920.91
9	594984.78	2275806.74
10	595004.54	2275809.96
<i>Площадь = 2724 кв.м.</i>		
Каталог координат образуемого ЗУ/ЧЗУ № ЗУ37		
1	594971.88	2275920.91
2	594986.87	2275921.21
3	595136.36	2275957.94
4	595137.29	2275958.46
5	595180.53	2275969.43
6	595180.91	2275975.44
7	595192.17	2275979.16
8	595231.86	2275989.30
9	595281.05	2276001.09
10	595293.69	2276000.82
11	595330.32	2276009.63
12	595376.65	2276021.05
13	595393.38	2276027.37
14	595454.77	2276065.41
15	595501.06	2276099.92
16	595521.37	2276114.00
17	595535.20	2276133.00
18	595538.34	2276161.94
19	595568.40	2276209.67
20	595573.16	2276244.35
21	595573.16	2276244.35
22	595591.34	2276374.61
23	595600.12	2276532.72
24	595598.61	2276635.28
25	595599.99	2276715.21
26	595601.38	2276795.95
27	595612.10	2276820.54
28	595614.27	2276825.51

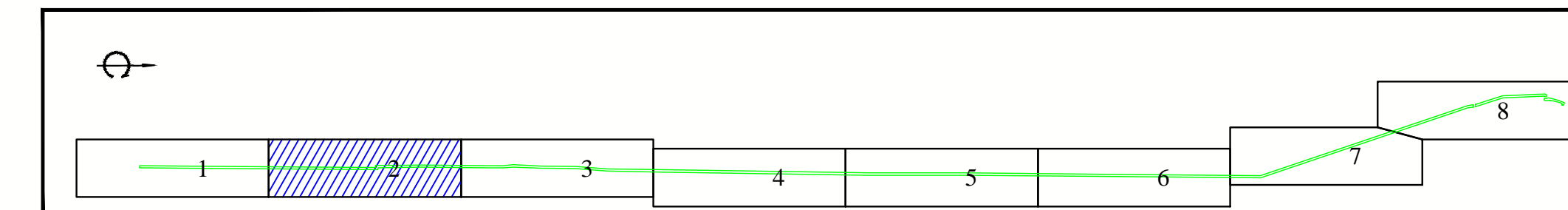
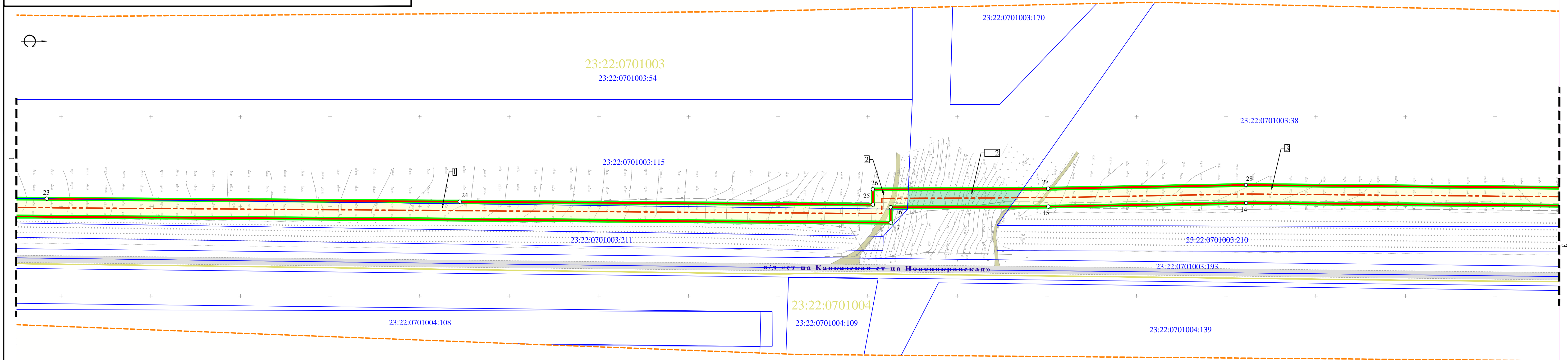

Продолжение таблицы 2

№ точки	X	Y
29	595616.06	2276825.74
30	595608.67	2276868.00
31	595609.17	2276890.18
32	595615.84	2276947.20
33	595617.02	2276957.19
34	595588.88	2276960.32
35	595587.97	2276952.11
36	595592.08	2276951.65
37	595591.63	2276947.68
38	595587.52	2276948.13
39	595586.67	2276940.44
40	595594.81	2276939.53
41	595591.54	2276911.60
42	595598.28	2276910.57
43	595596.70	2276822.49
44	595596.80	2276783.81
45	595595.47	2276784.02
46	595595.08	2276760.65
47	595594.35	2276748.99
48	595596.94	2276748.88
49	595594.02	2276726.98
50	595595.84	2276620.85
51	595591.07	2276565.58
52	595593.38	2276540.41
53	595589.98	2276427.27
54	595581.10	2276346.14
55	595570.00	2276268.99
56	595559.60	2276227.43
57	595545.52	2276184.03
58	595522.69	2276149.78
59	595507.19	2276128.51
60	595489.38	2276116.16
61	595443.51	2276081.96
62	595382.68	2276041.38
63	595350.68	2276034.80
64	595298.26	2276019.93
65	595134.40	2275978.36
66	595134.02	2275975.89
67	595124.93	2275974.45
68	595116.94	2275969.95
69	595103.74	2275964.73
70	595074.56	2275960.13
71	594989.90	2275940.72
72	594969.91	2275938.38
1	595448.02	2276069.16

№ точки	X	Y
2	595450.29	2276071.12
3	595448.33	2276073.39
4	595446.06	2276071.43
<i>Площадь = 17555 кв.м.</i>		
Каталог координат образуемого ЗУ/ЧЗУ № 3У38		
1	595573.16	2276244.35
2	595573.16	2276244.35
3	595568.40	2276209.67
4	595538.34	2276161.94
5	595535.20	2276133.00
6	595539.10	2276138.34
7	595563.69	2276175.23
8	595578.83	2276221.91
9	595582.63	2276237.06
<i>Площадь = 1145 кв.м.</i>		
Каталог координат образуемого ЗУ/ЧЗУ № 3У39		
1	595598.61	2276635.28
2	595600.12	2276532.72
3	595606.91	2276611.28
4	595606.31	2276618.64
5	595607.34	2276635.28
6	595598.61	2276635.28
<i>Площадь = 503 кв.м.</i>		
Каталог координат образуемого ЗУ/ЧЗУ № 3У40		
1	595582.14	2276952.76
2	595581.70	2276948.78
3	595591.63	2276947.68
4	595592.08	2276951.65
<i>Площадь = 40 кв.м.</i>		

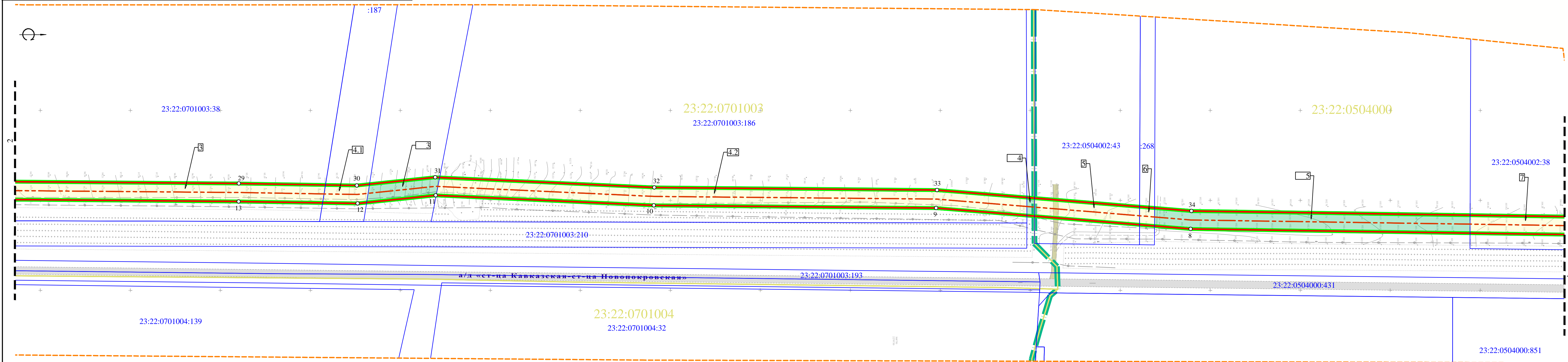


0318300128917000492-0090359-02 05.12.2017									
« »									
()									
5 ()									
1:2000									
Мавецкий С.А. Мавецкий С.А. Гаджимухомедов									
1 24									
" " " " " " " " " "									



1.	1;
2.	;
3.	-23.

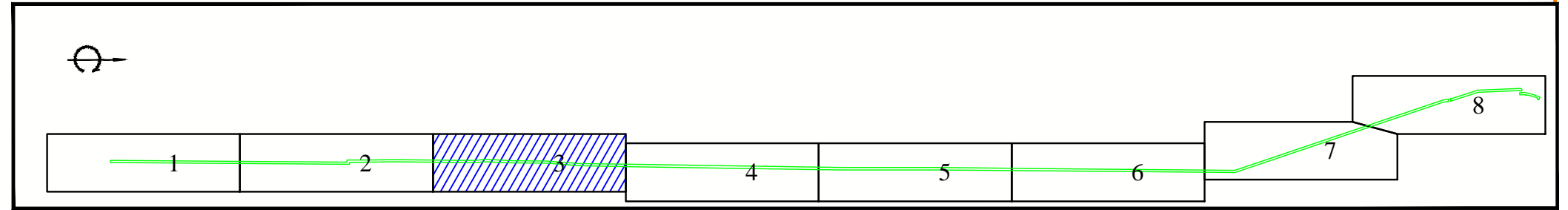
1:2000



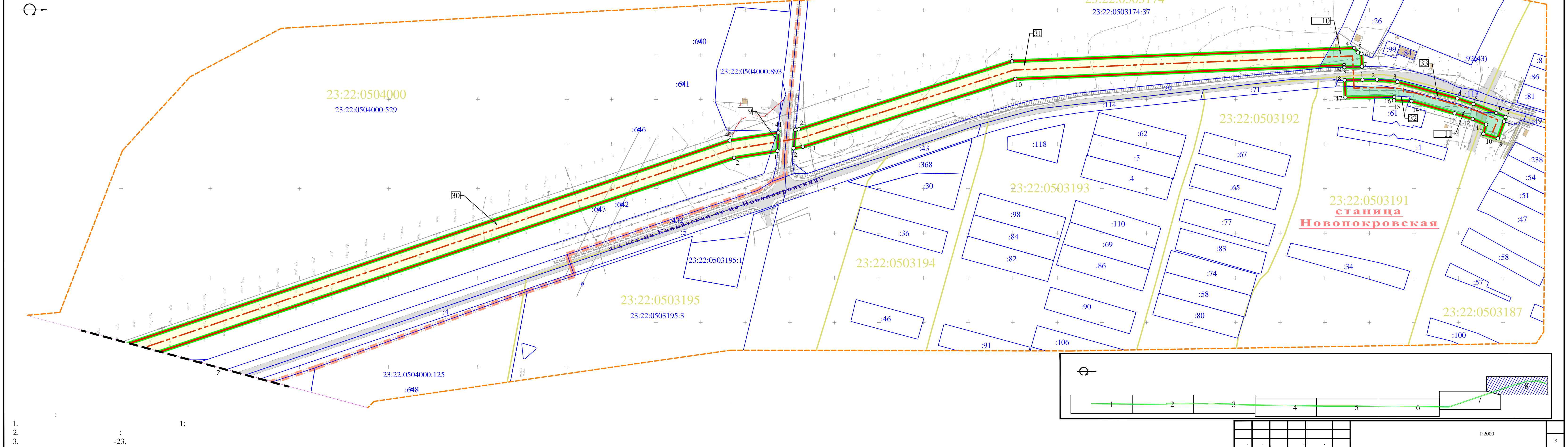
1.
2.
3.

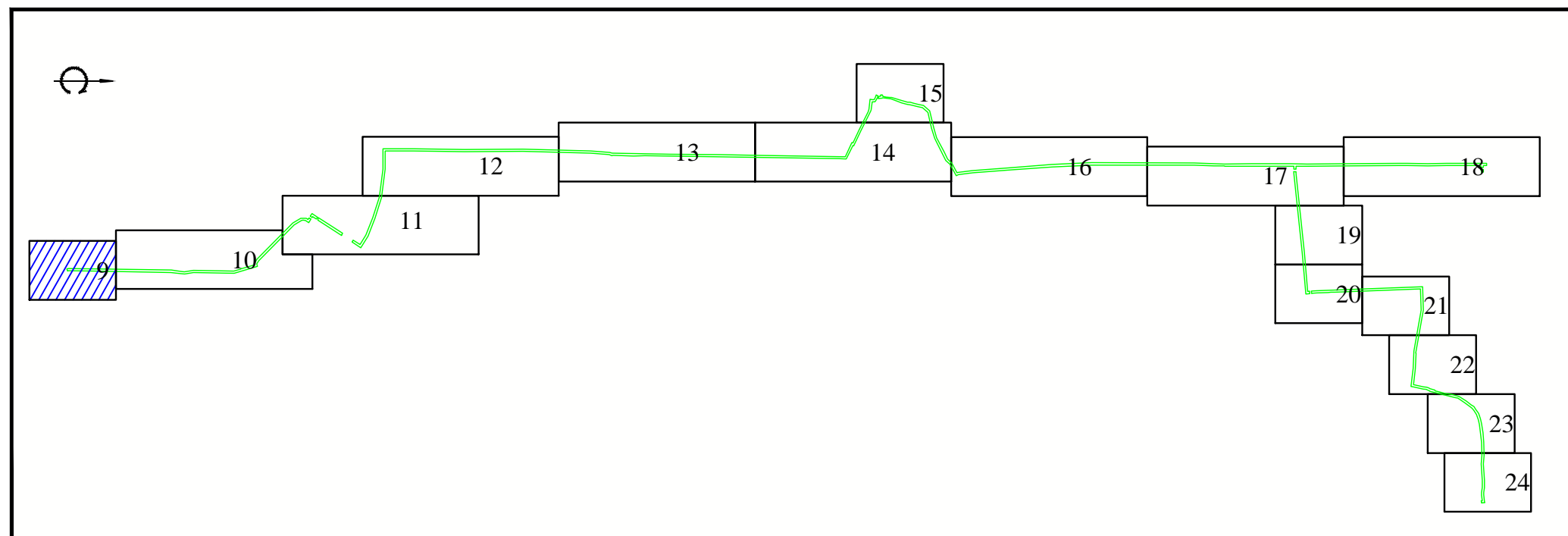
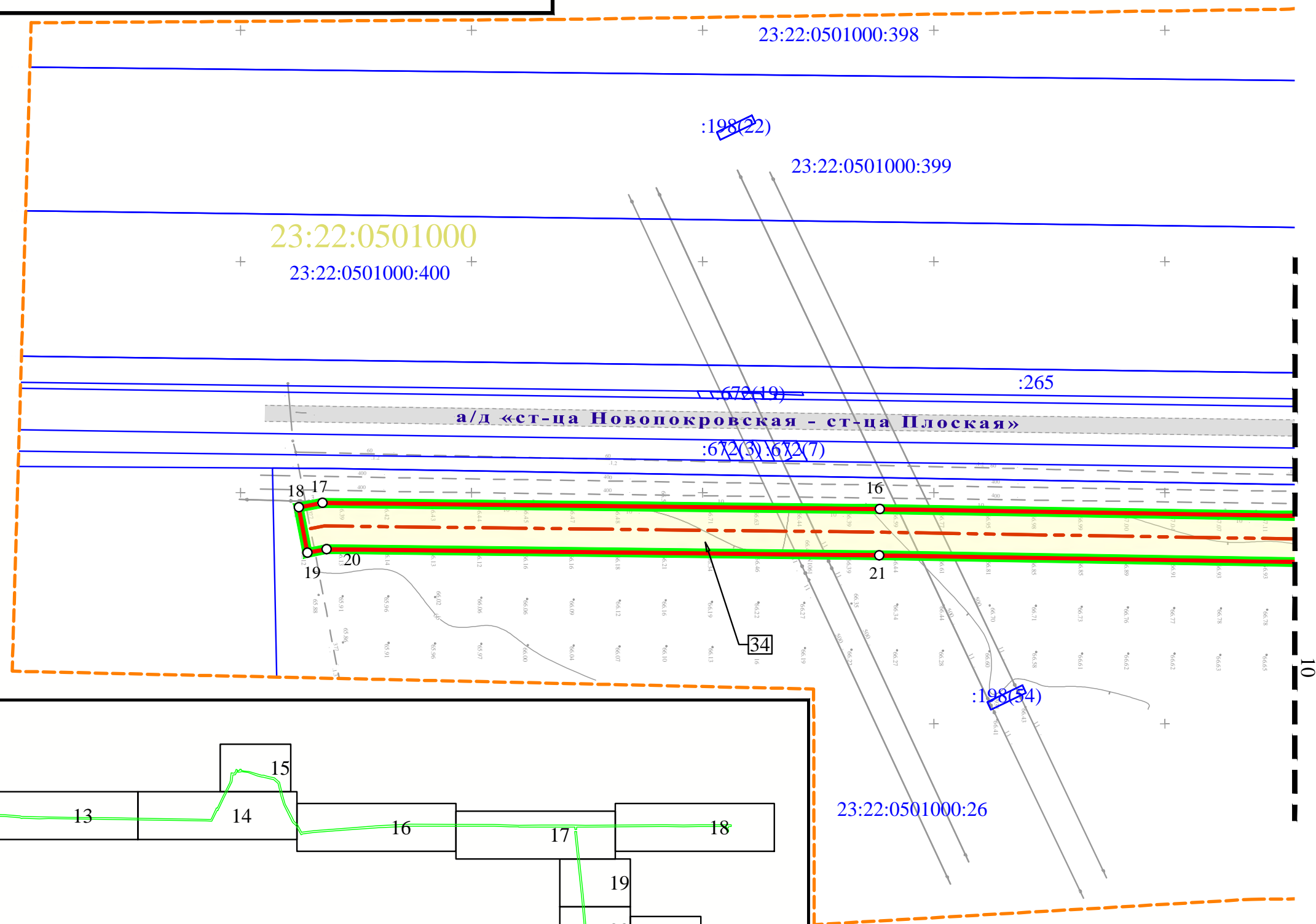
:

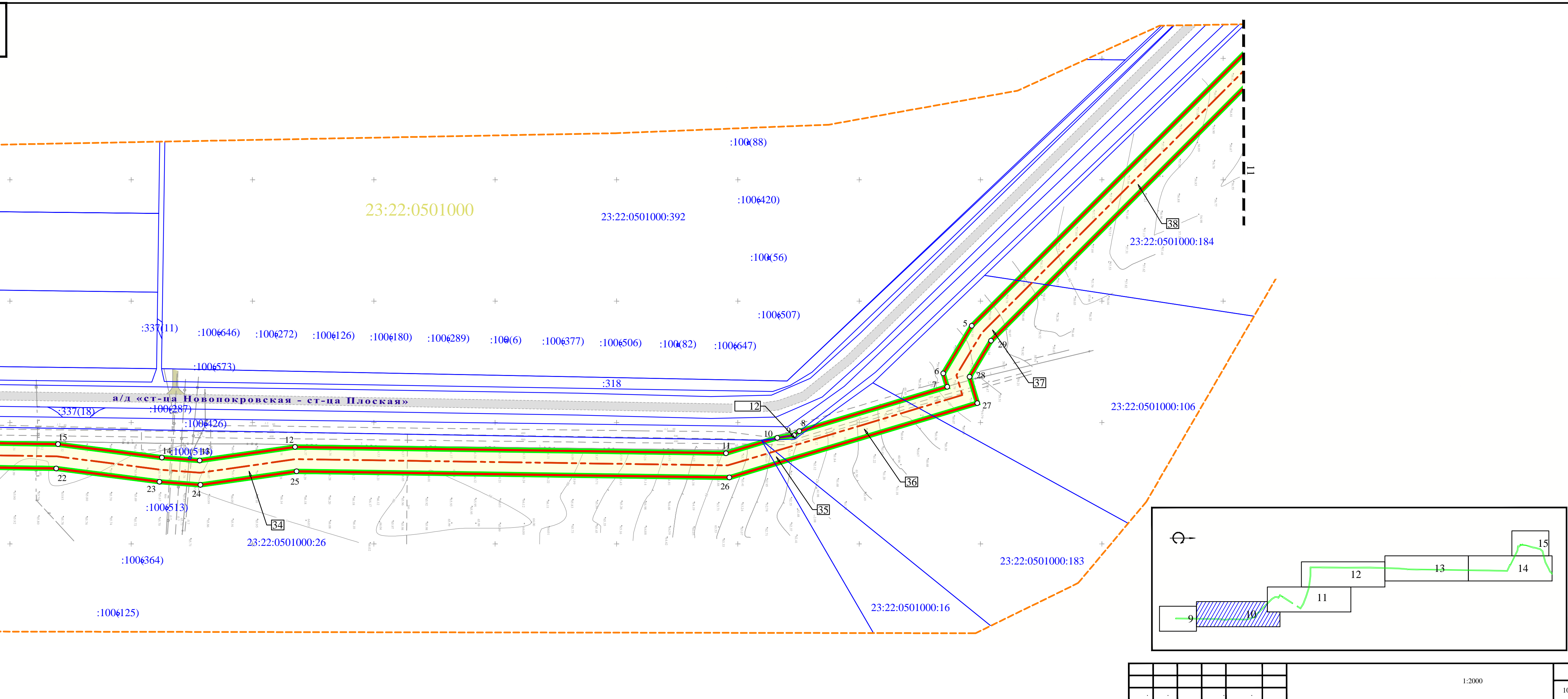
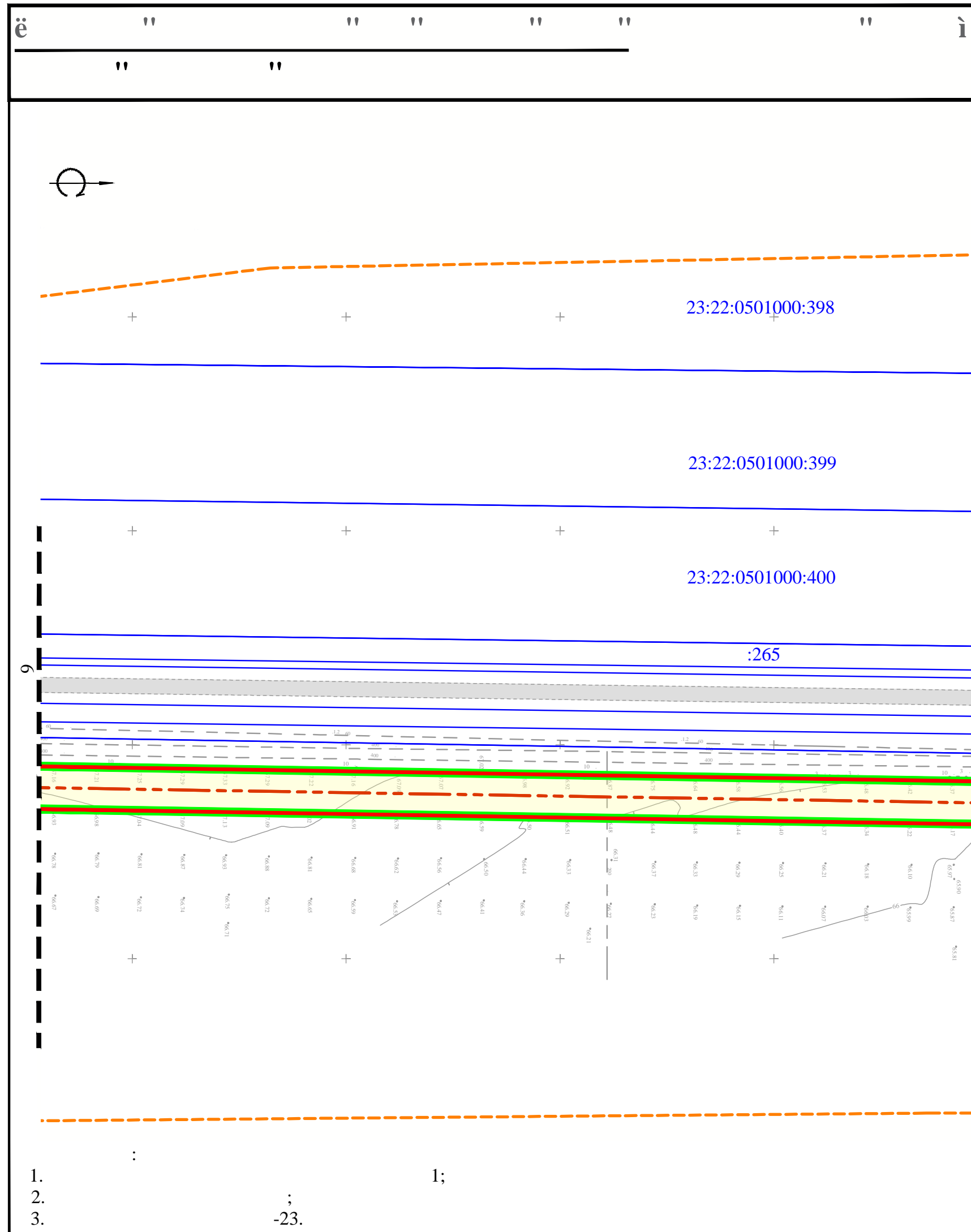
1;
-23.

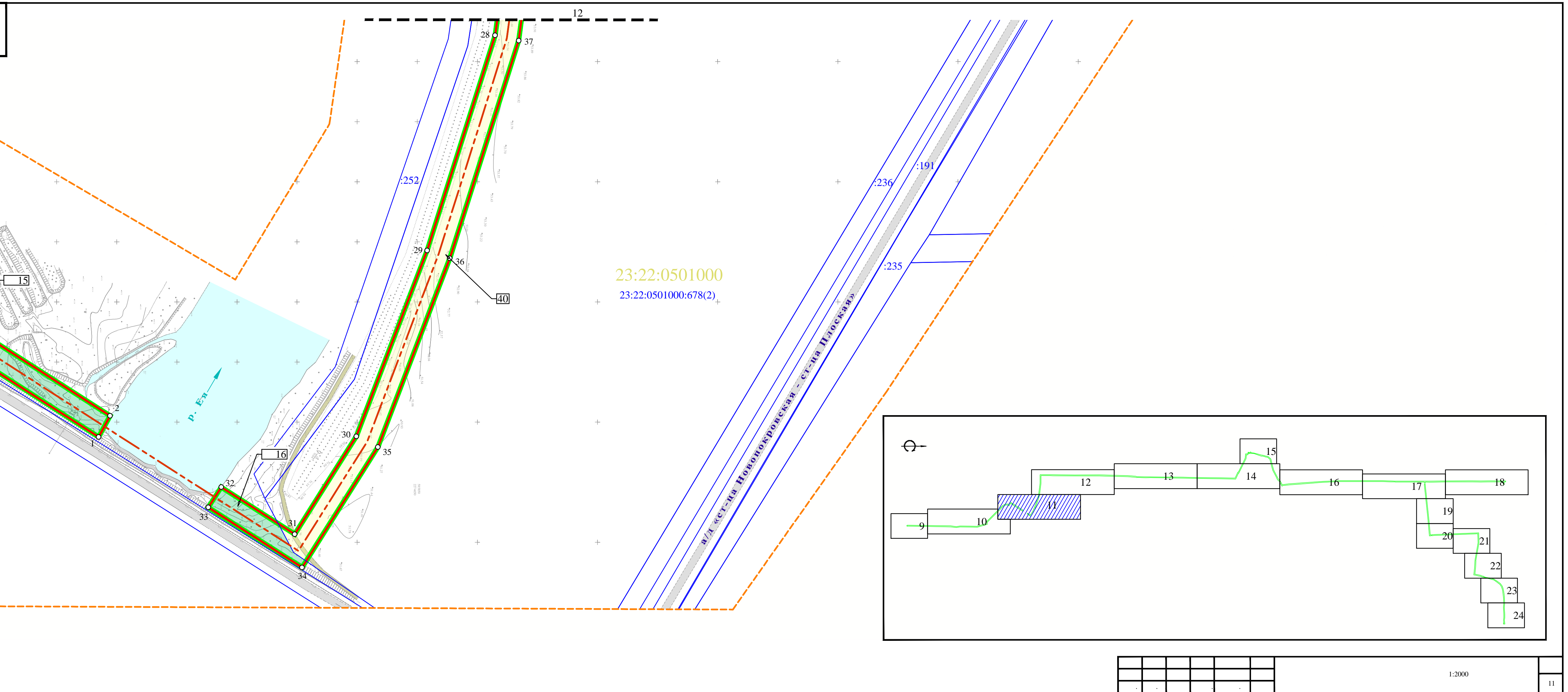
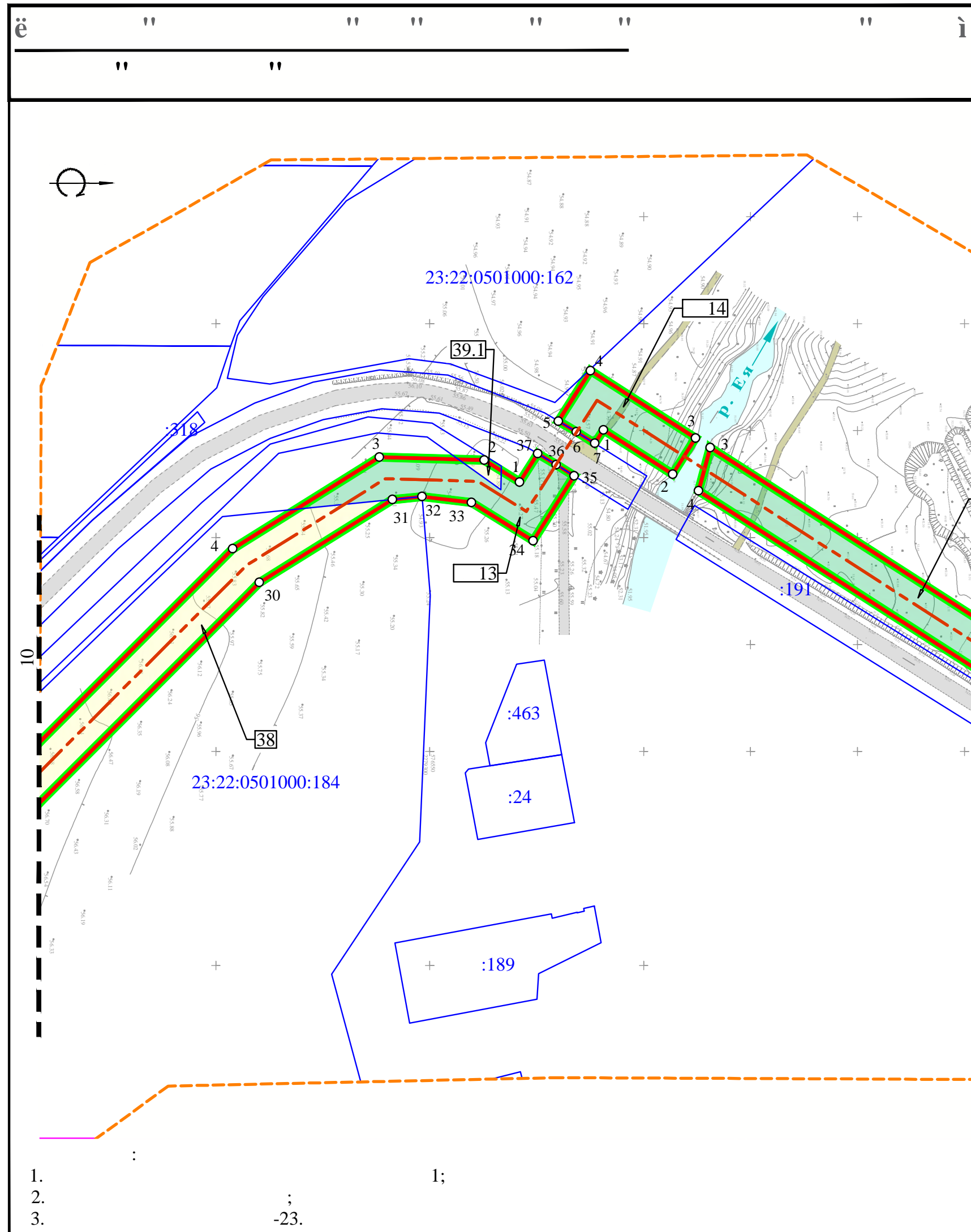


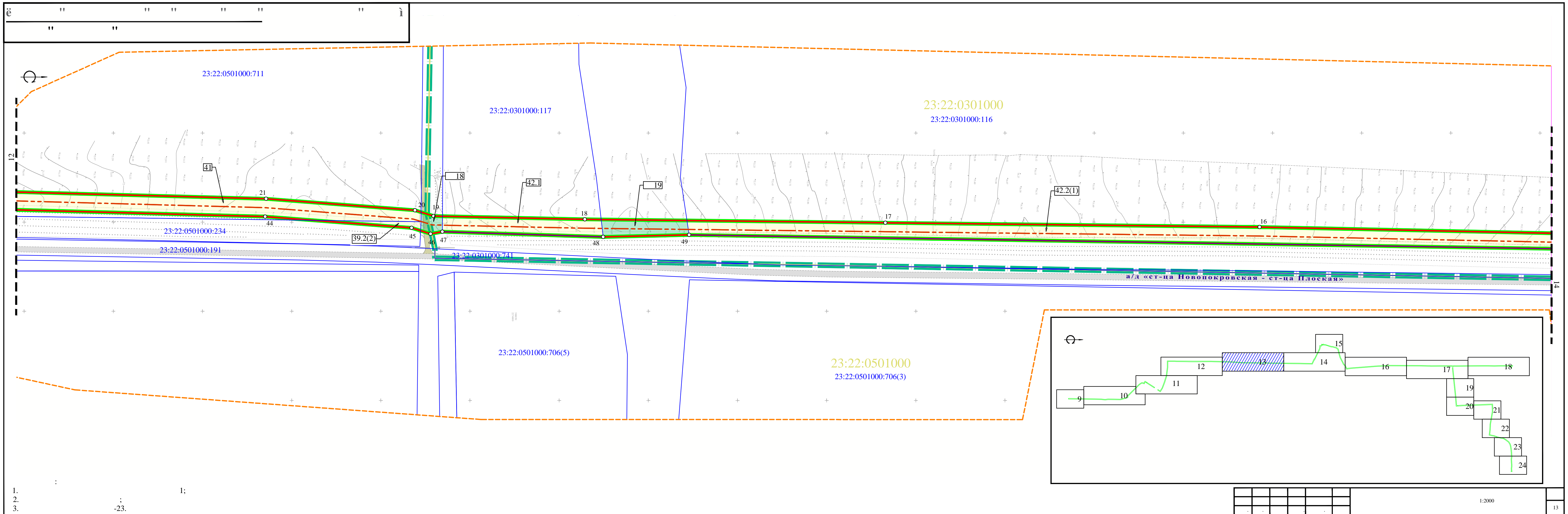
1:2000

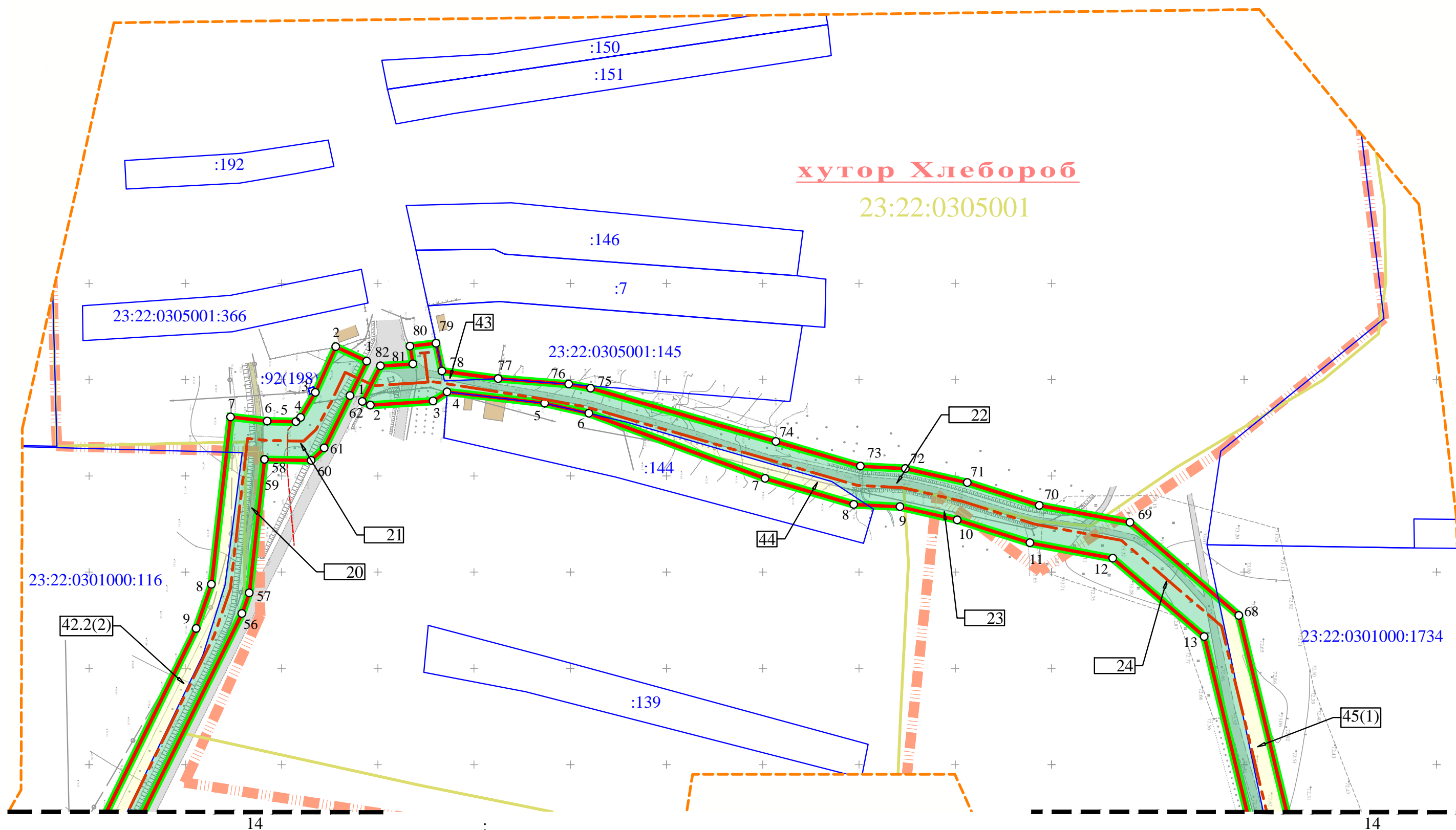
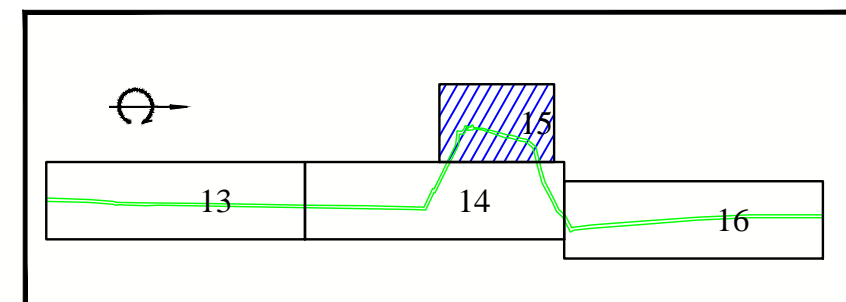










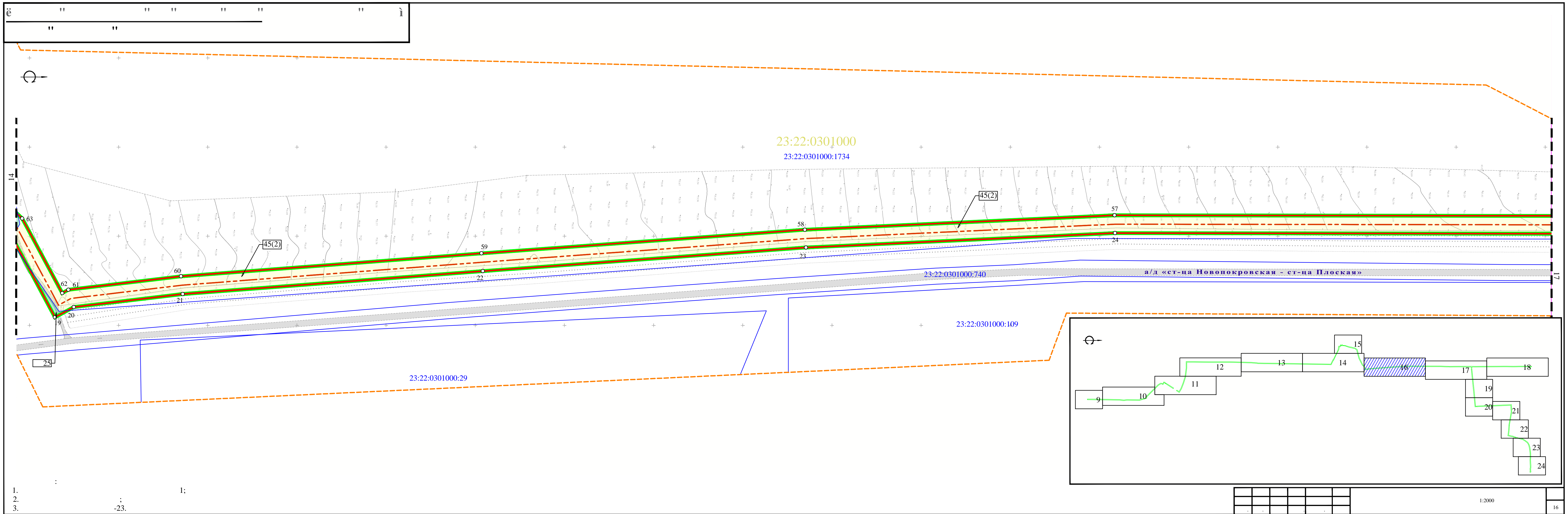


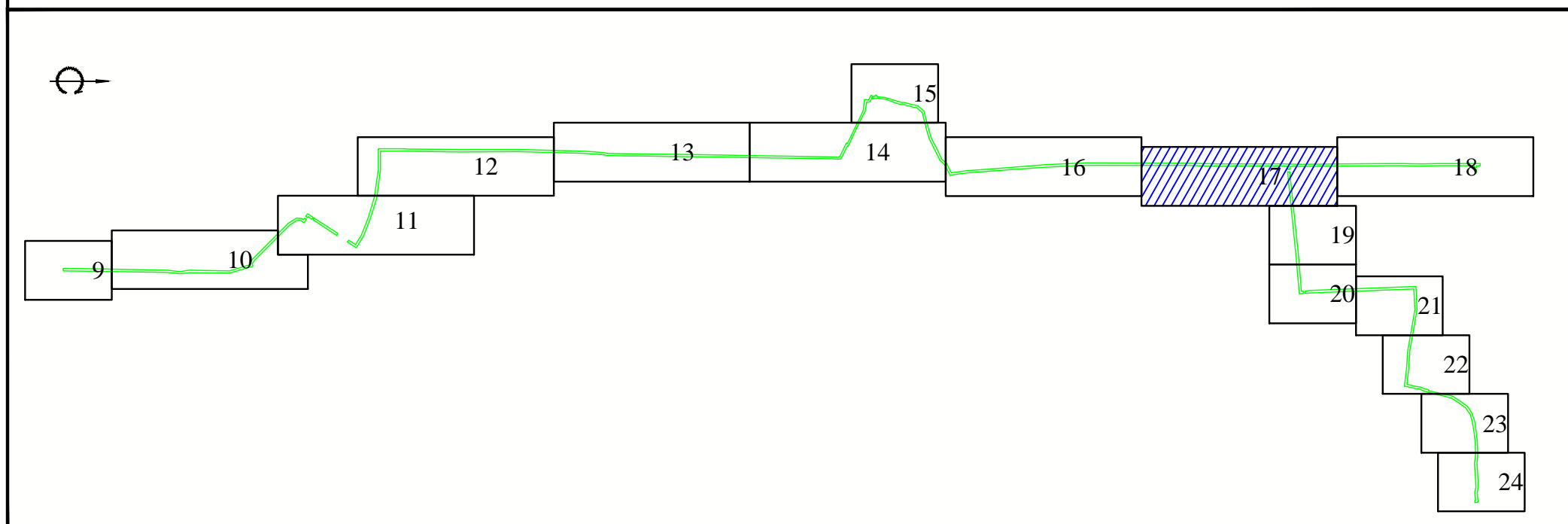
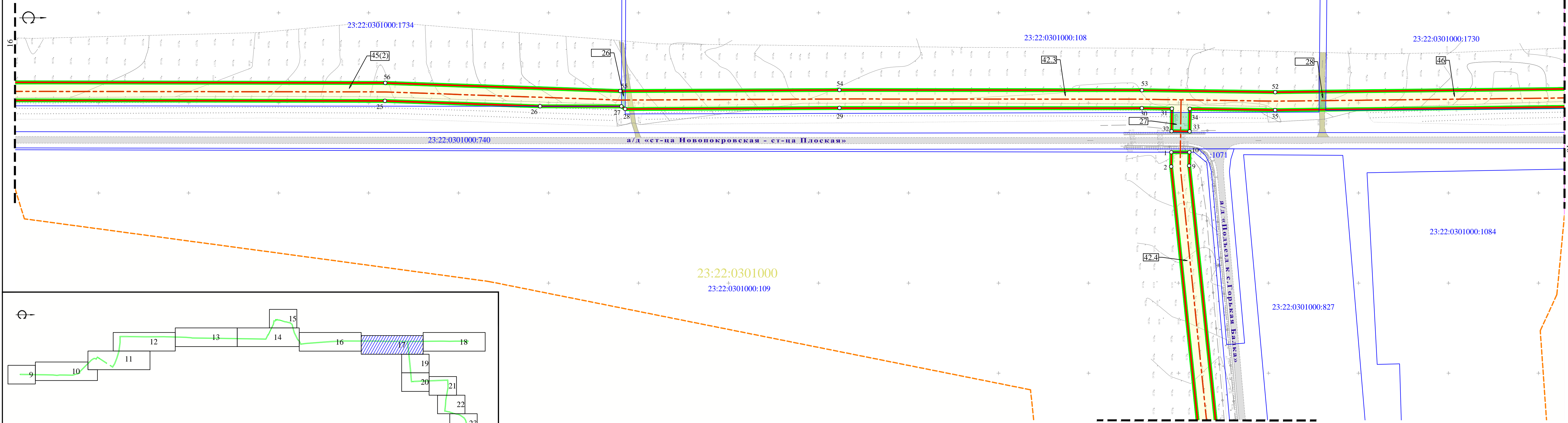
- 1.
- 2.
- 3.

;
-23.

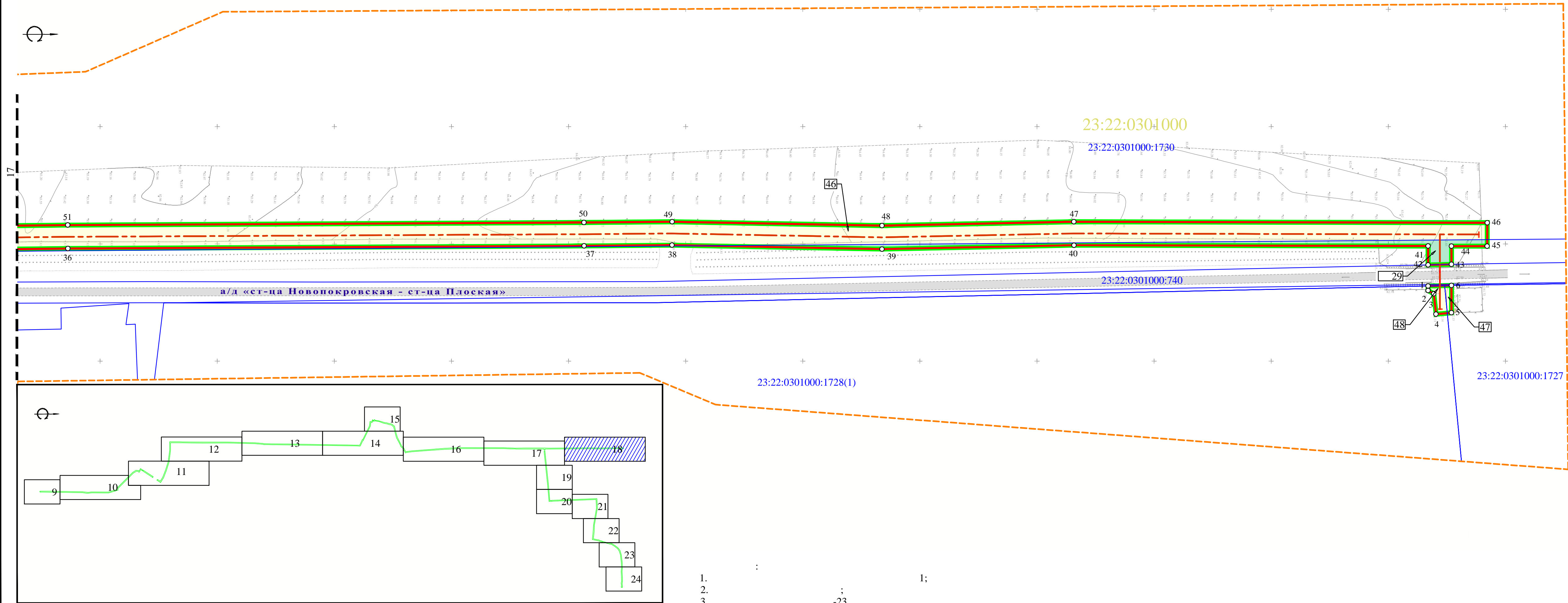
1;

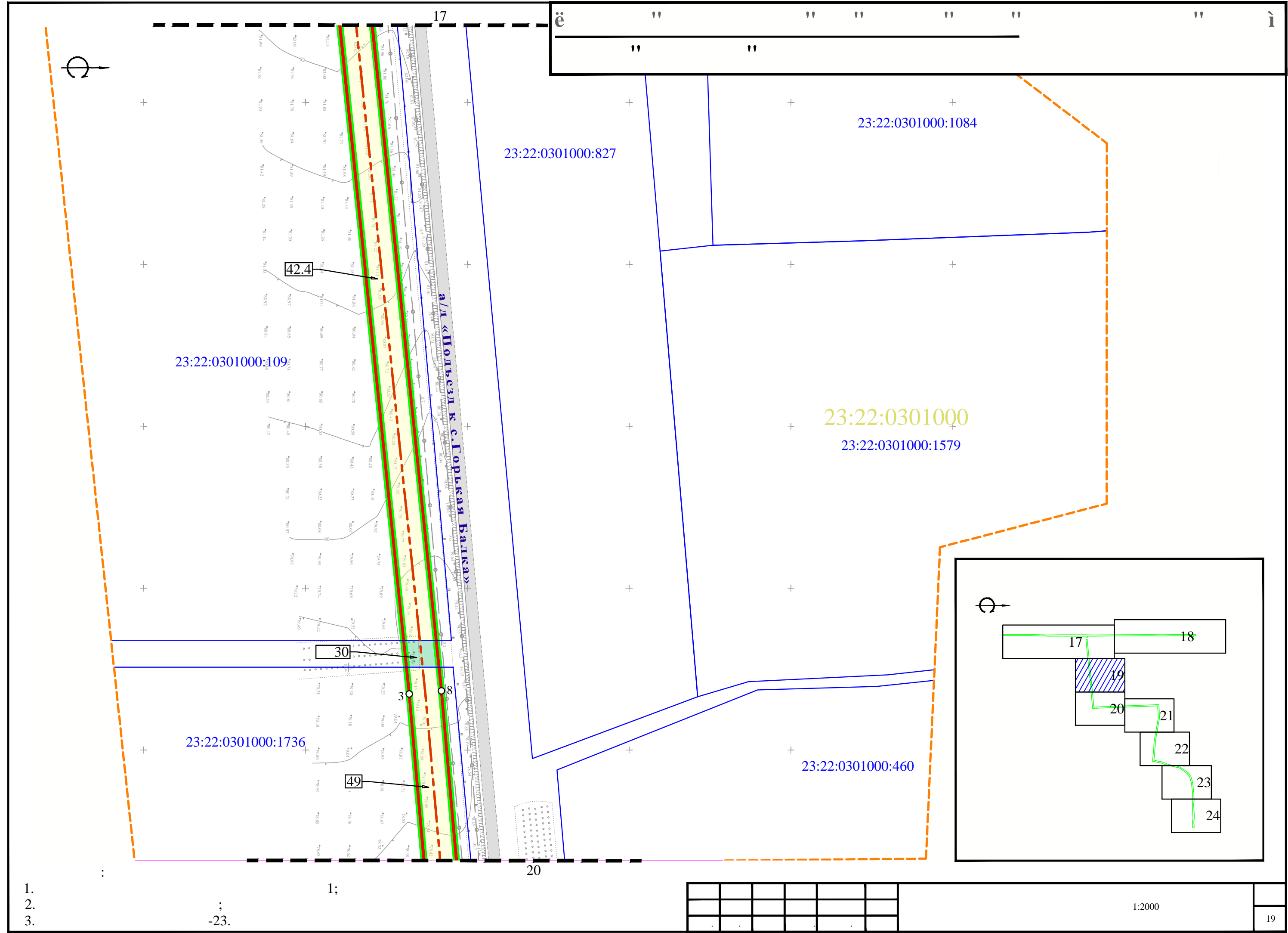
1:2000





1. ;
2. 1;
3. -23.





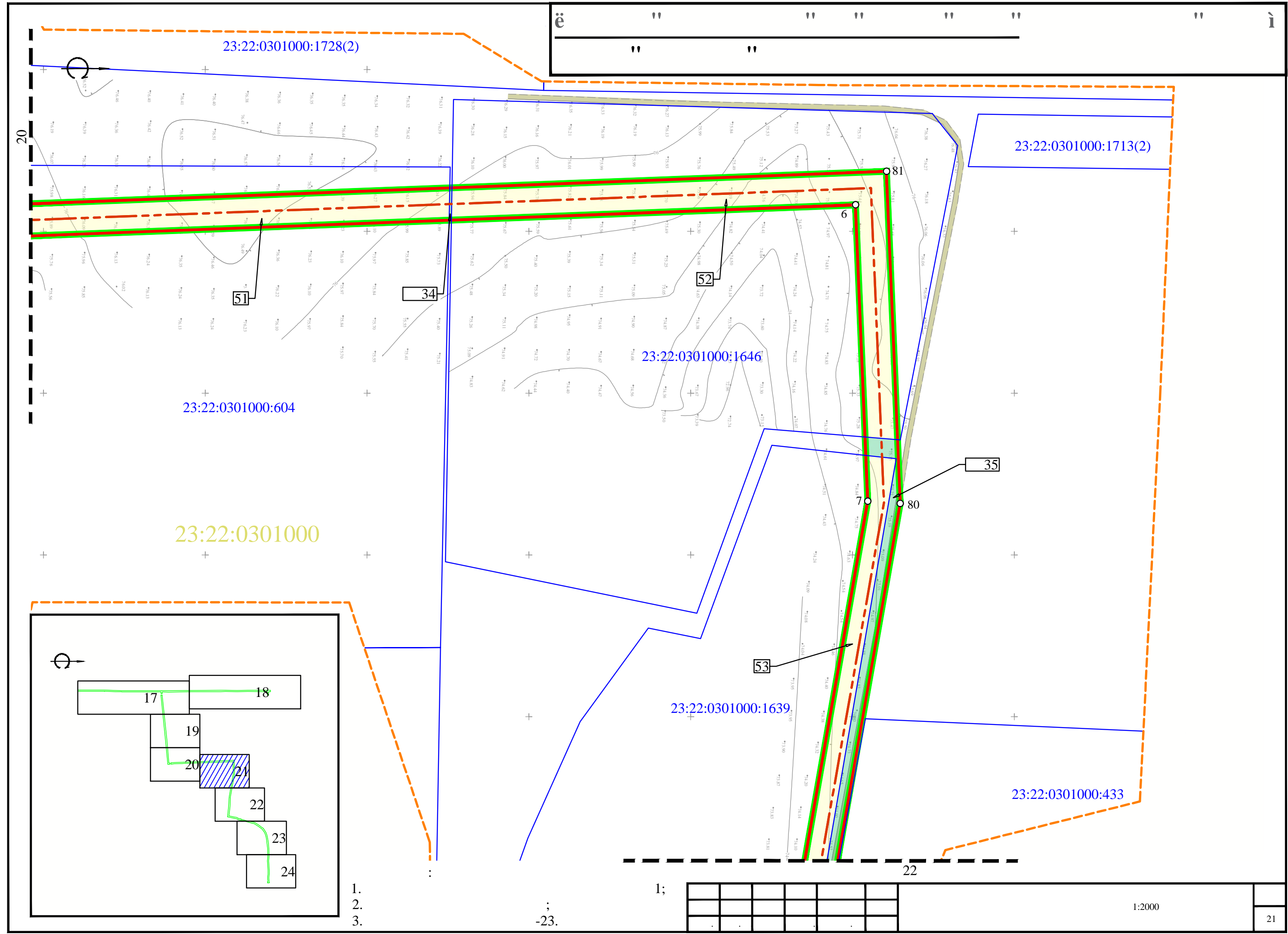
1.
2.
3.

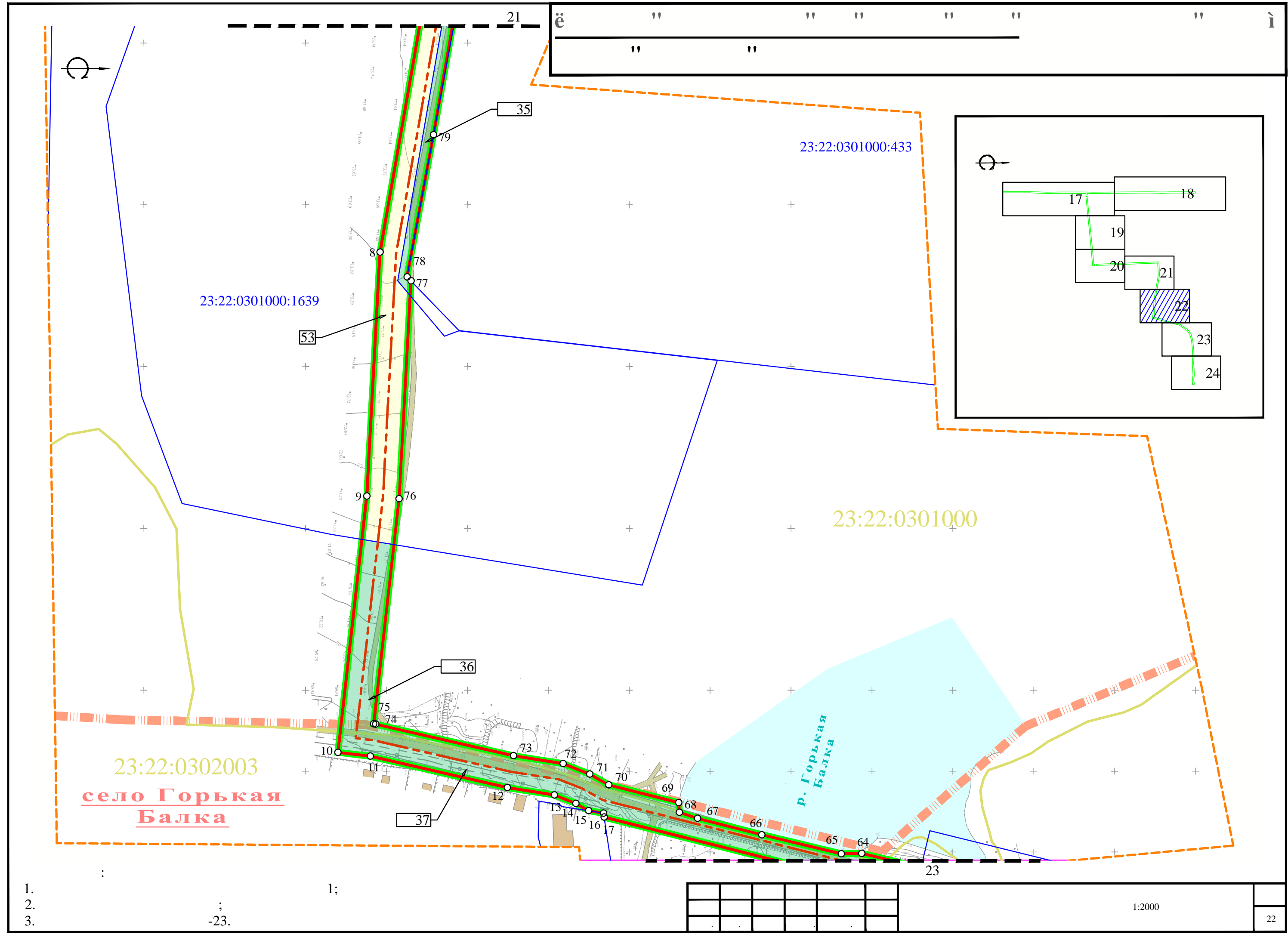
;-23.

1;

20

1:2000





1.
2.
3.

;-23.

1;

1:2000

